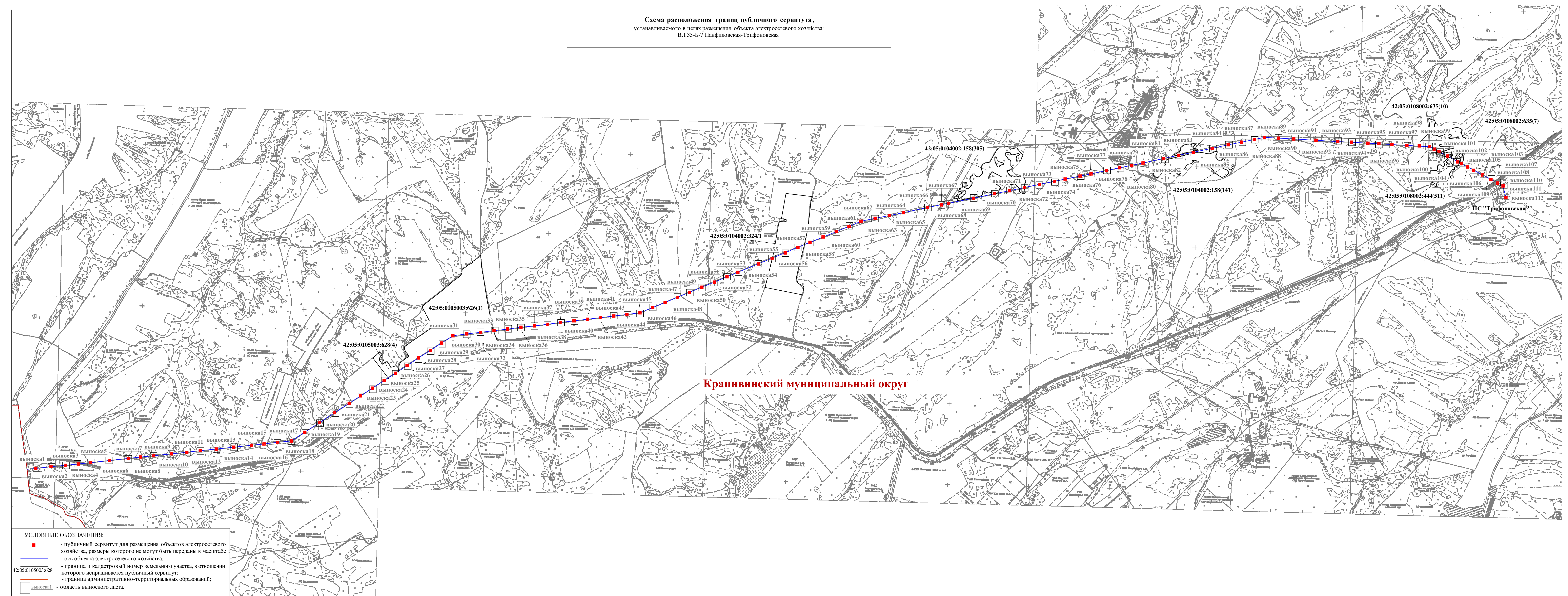


**Схема расположения границ публичного сервитута,  
устанавливаемого в целях размещения объекта электросетевого хозяйства:  
ВЛ 35-Б-7 Панфиловская-Трифоновская**

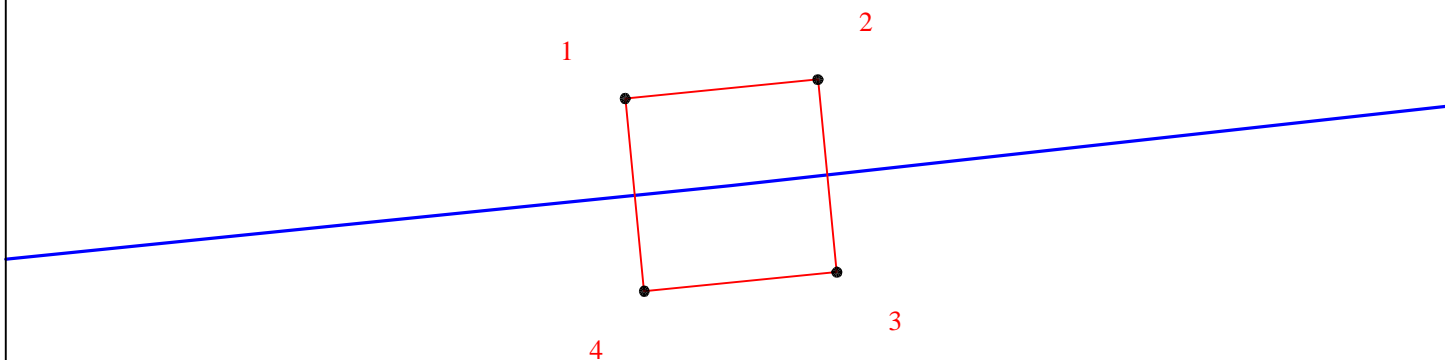


**Крапивинский муниципальный округ**

- УСЛОВНЫЕ ОБОЗНАЧЕНИЯ:**
- - публичный сервитут для размещения объектов электросетевого хозяйства, размеры которого не могут быть переданы в масштабе
  - - ось объекта электросетевого хозяйства;
  - - граница и кадастровый номер земельного участка, в отношении которого испрашивается публичный сервитут;
  - - граница административно-территориальных образований;
  - выноска - область выносного листа.

**Схема расположения границ публичного сервитута,  
устанавливаемого в целях размещения объекта электросетевого хозяйства:  
ВЛ 35-Б-7 Панфиловская-Трифоновская**

выноска 1



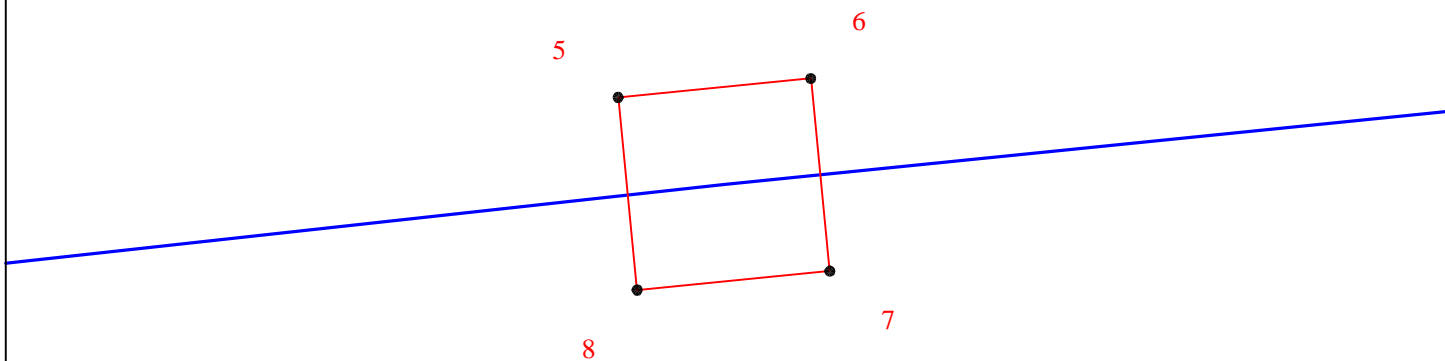
Масштаб 1:100

**УСЛОВНЫЕ ОБОЗНАЧЕНИЯ:**

- - проектная граница публичного сервитута;
- - местоположение объекта электросетевого хозяйства;
- **1** - характерная точка границы публичного сервитута и её обозначение.

**Схема расположения границ публичного сервитута,  
устанавливаемого в целях размещения объекта электросетевого хозяйства:  
ВЛ 35-Б-7 Панфиловская-Трифоновская**

выноска 2



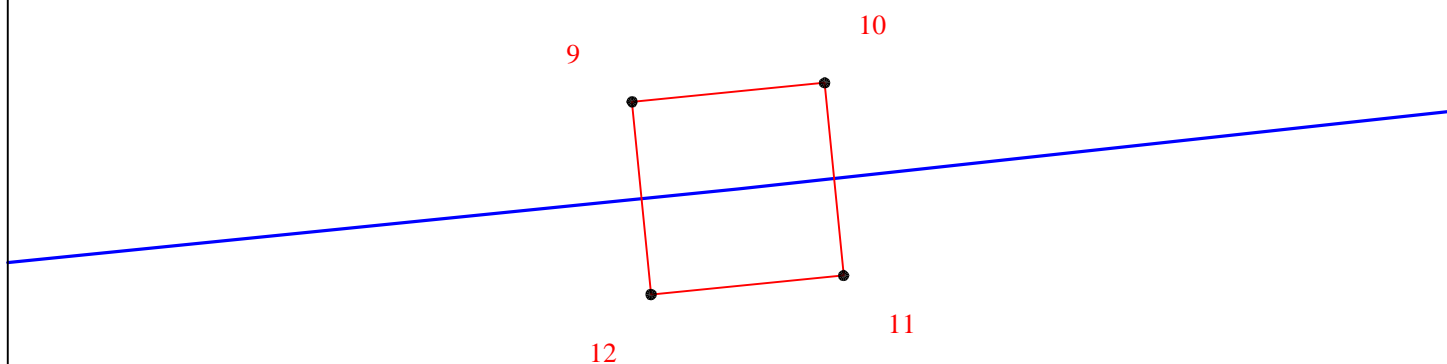
Масштаб 1:100

УСЛОВНЫЕ ОБОЗНАЧЕНИЯ:

- - проектная граница публичного сервитута;
- - местоположение объекта электросетевого хозяйства;
- 5 - характерная точка границы публичного сервитута и её обозначение.

**Схема расположения границ публичного сервитута,**  
устанавливаемого в целях размещения объекта электросетевого хозяйства:  
ВЛ 35-Б-7 Панфиловская-Трифоновская

выноска 3



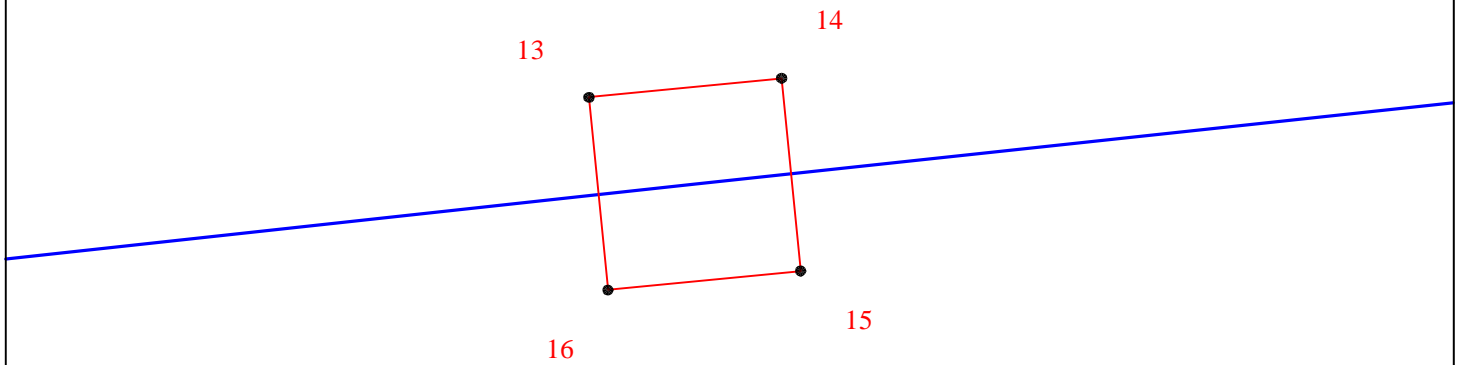
Масштаб 1:100

УСЛОВНЫЕ ОБОЗНАЧЕНИЯ:

- - проектная граница публичного сервитута;
- - местоположение объекта электросетевого хозяйства;
- 9 - характерная точка границы публичного сервитута и её обозначение.

**Схема расположения границ публичного сервитута,**  
устанавливаемого в целях размещения объекта электросетевого хозяйства:  
ВЛ 35-Б-7 Панфиловская-Трифоновская

выноска 4



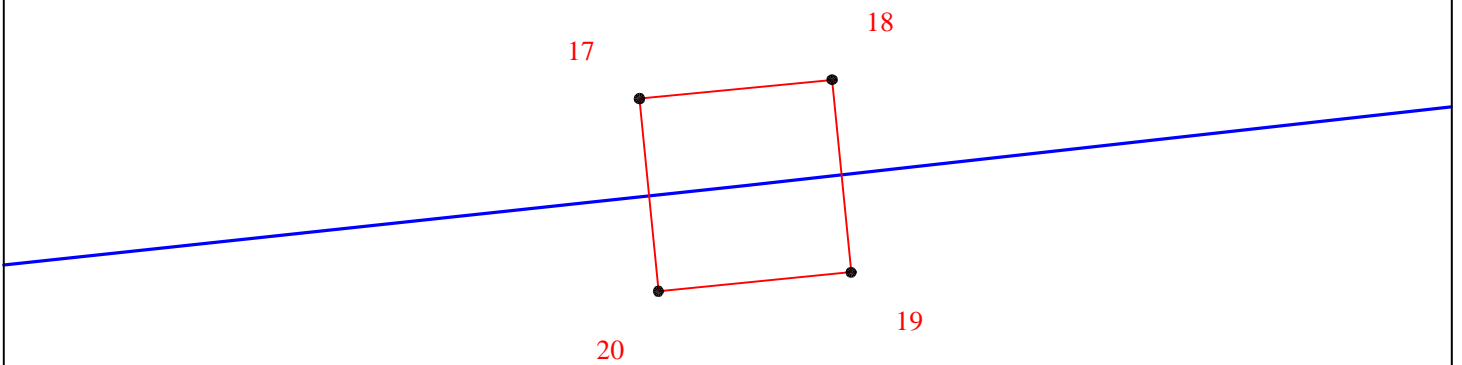
Масштаб 1:100

УСЛОВНЫЕ ОБОЗНАЧЕНИЯ:

- - проектная граница публичного сервитута;
- - местоположение объекта электросетевого хозяйства;
- 13 - характерная точка границы публичного сервитута и её обозначение.

**Схема расположения границ публичного сервитута,  
устанавливаемого в целях размещения объекта электросетевого хозяйства:  
ВЛ 35-Б-7 Панфиловская-Трифоновская**

выноска 5



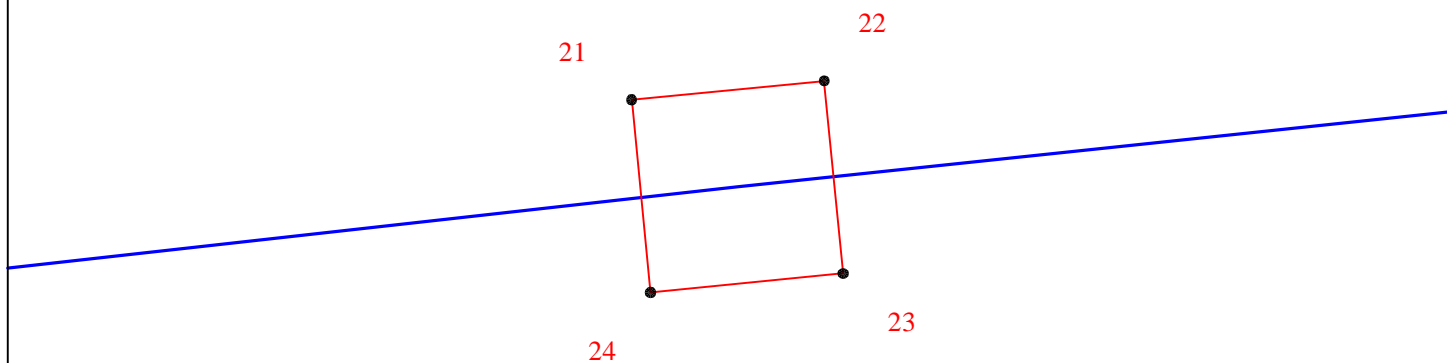
Масштаб 1:100

УСЛОВНЫЕ ОБОЗНАЧЕНИЯ:

- - проектная граница публичного сервитута;
- - местоположение объекта электросетевого хозяйства;
- 17 - характерная точка границы публичного сервитута и её обозначение.

**Схема расположения границ публичного сервитута,  
устанавливаемого в целях размещения объекта электросетевого хозяйства:  
ВЛ 35-Б-7 Панфиловская-Трифоновская**

выноски 6



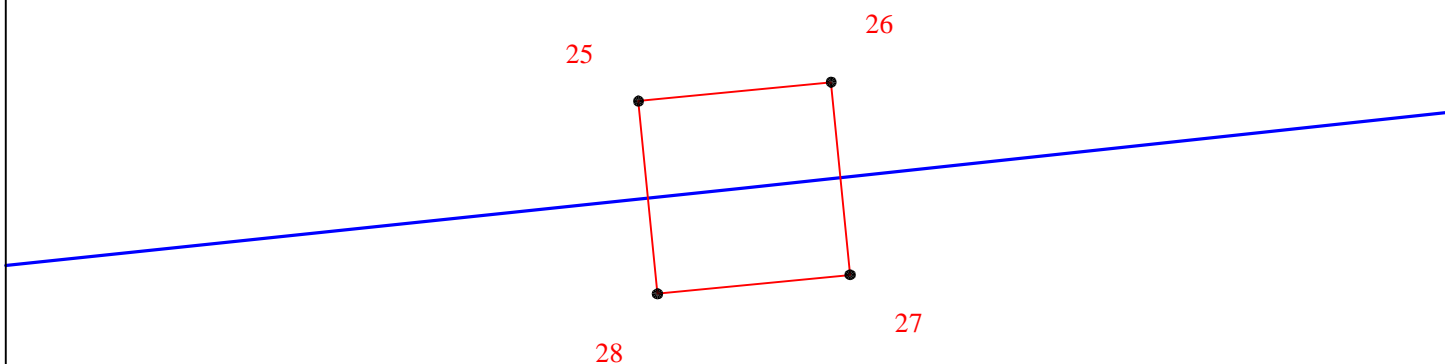
Масштаб 1:100

УСЛОВНЫЕ ОБОЗНАЧЕНИЯ:

- - проектная граница публичного сервитута;
- - местоположение объекта электросетевого хозяйства;
- 21 - характерная точка границы публичного сервитута и её обозначение.

**Схема расположения границ публичного сервитута,  
устанавливаемого в целях размещения объекта электросетевого хозяйства:  
ВЛ 35-Б-7 Панфиловская-Трифоновская**

ВЫНОСКА 7



Масштаб 1:100

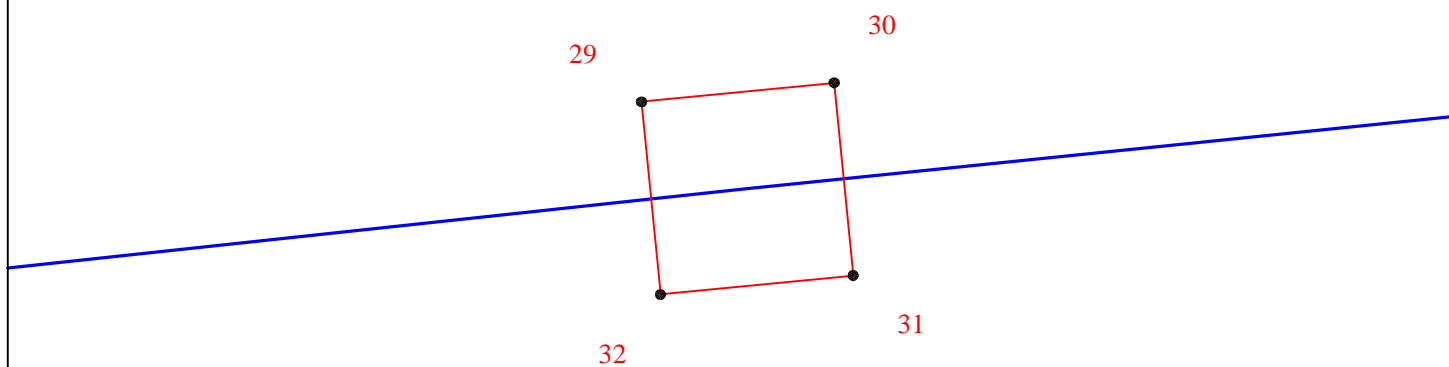
УСЛОВНЫЕ ОБОЗНАЧЕНИЯ:

- - проектная граница публичного сервитута;
- - местоположение объекта электросетевого хозяйства;
- 25 - характерная точка границы публичного сервитута и её обозначение.



**Схема расположения границ публичного сервитута,  
устанавливаемого в целях размещения объекта электросетевого хозяйства:  
ВЛ 35-Б-7 Панфиловская-Трифоновская**

выноска 8



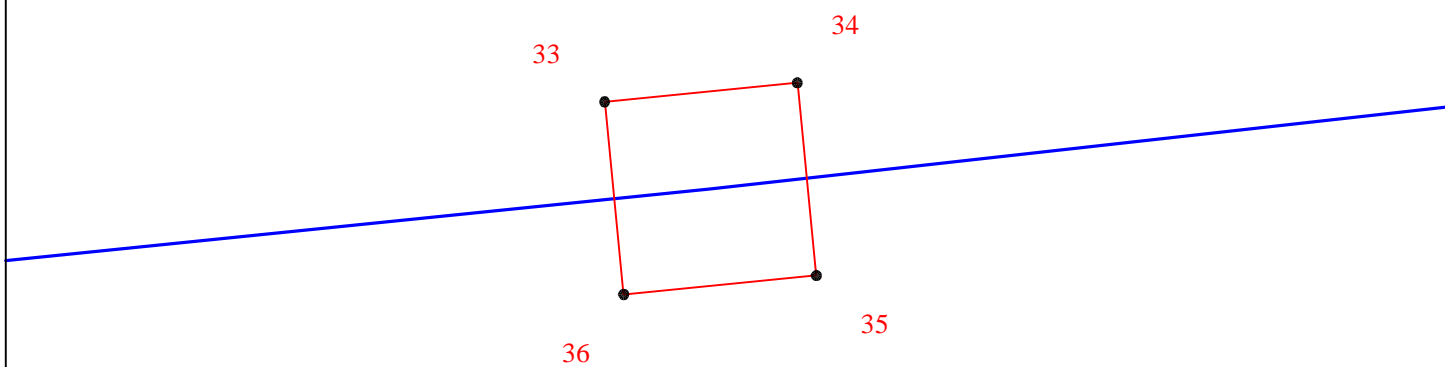
Масштаб 1:100

УСЛОВНЫЕ ОБОЗНАЧЕНИЯ:

- - проектная граница публичного сервитута;
- - местоположение объекта электросетевого хозяйства;
- 29 - характерная точка границы публичного сервитута и её обозначение.

**Схема расположения границ публичного сервитута,  
устанавливаемого в целях размещения объекта электросетевого хозяйства:  
ВЛ 35-Б-7 Панфиловская-Трифоновская**

выноска 9



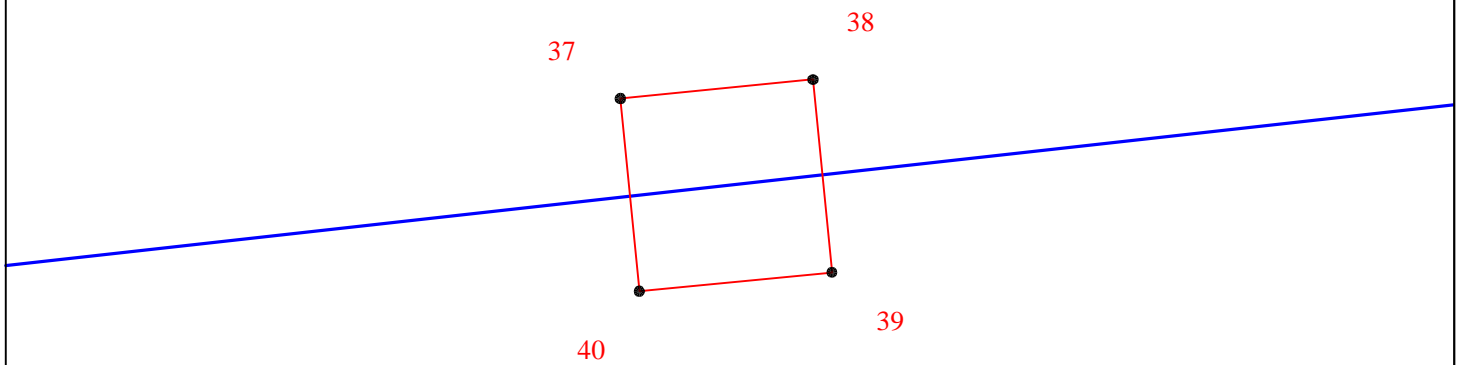
Масштаб 1:100

УСЛОВНЫЕ ОБОЗНАЧЕНИЯ:

- - проектная граница публичного сервитута;
- - местоположение объекта электросетевого хозяйства;
- 33 - характерная точка границы публичного сервитута и её обозначение.

**Схема расположения границ публичного сервитута,  
устанавливаемого в целях размещения объекта электросетевого хозяйства:  
ВЛ 35-Б-7 Панфиловская-Трифоновская**

выноска 10



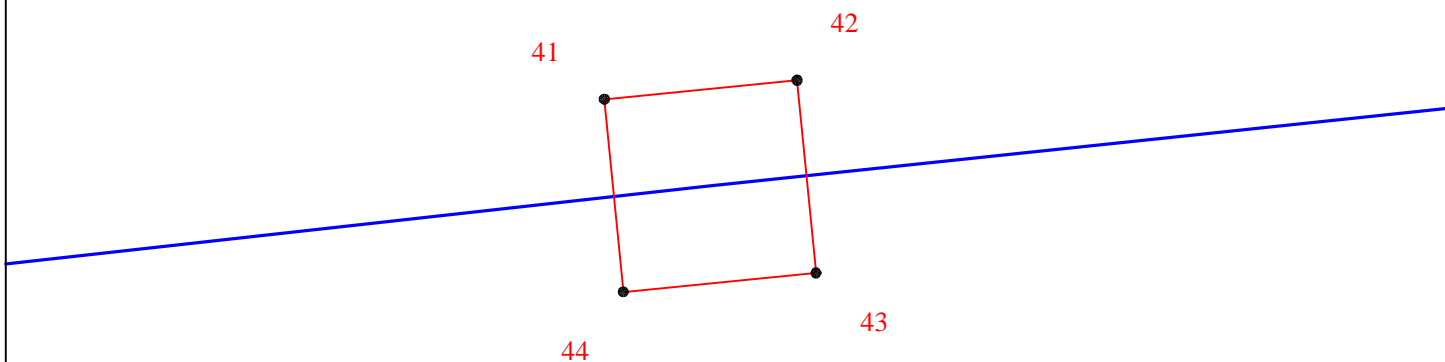
Масштаб 1:100

УСЛОВНЫЕ ОБОЗНАЧЕНИЯ:

- - проектная граница публичного сервитута;
- - местоположение объекта электросетевого хозяйства;
- 37 - характерная точка границы публичного сервитута и её обозначение.

**Схема расположения границ публичного сервитута,**  
устанавливаемого в целях размещения объекта электросетевого хозяйства:  
ВЛ 35-Б-7 Панфиловская-Трифоновская

выноска 11



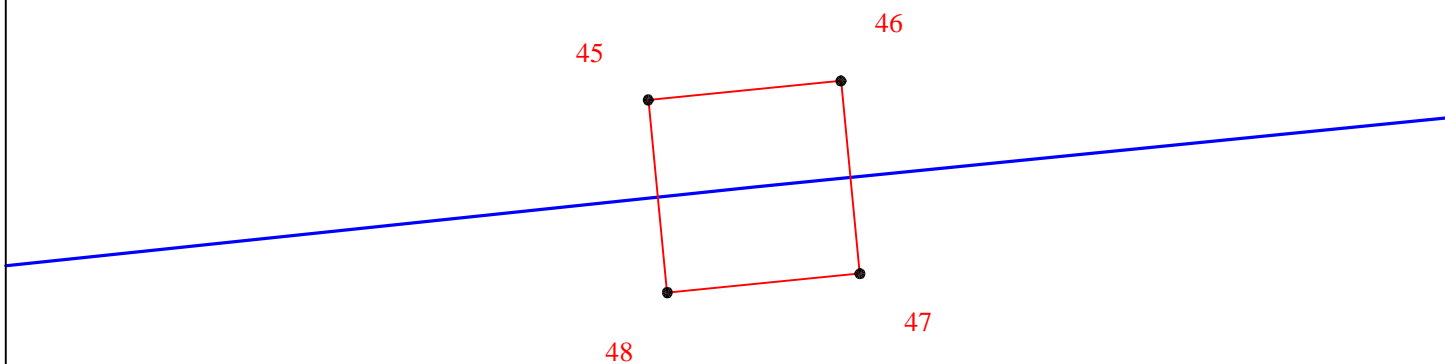
Масштаб 1:100

УСЛОВНЫЕ ОБОЗНАЧЕНИЯ:

- - проектная граница публичного сервитута;
- - местоположение объекта электросетевого хозяйства;
- 41 - характерная точка границы публичного сервитута и её обозначение.

**Схема расположения границ публичного сервитута,  
устанавливаемого в целях размещения объекта электросетевого хозяйства:  
ВЛ 35-Б-7 Панфиловская-Трифоновская**

выноска 12



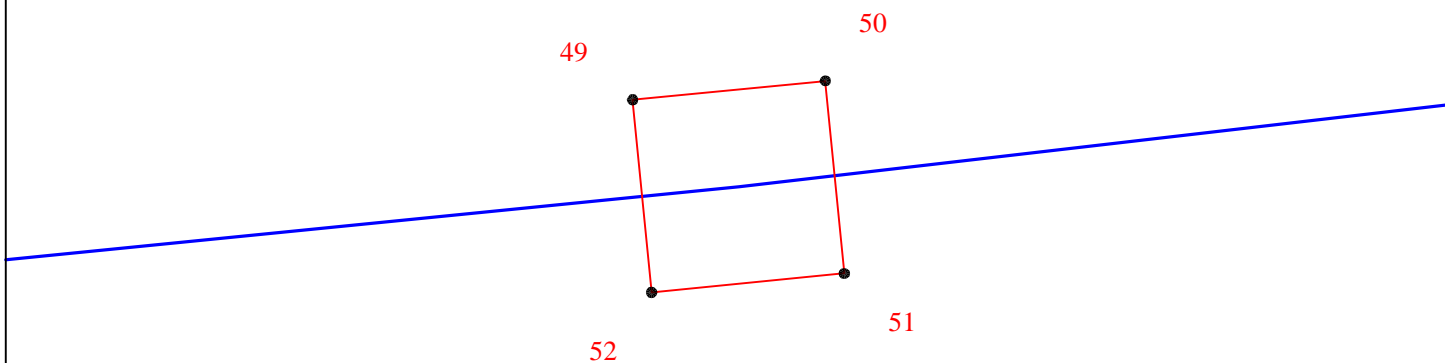
Масштаб 1:100

УСЛОВНЫЕ ОБОЗНАЧЕНИЯ:

- - проектная граница публичного сервитута;
- - местоположение объекта электросетевого хозяйства;
- 45 - характерная точка границы публичного сервитута и её обозначение.

**Схема расположения границ публичного сервитута,  
устанавливаемого в целях размещения объекта электросетевого хозяйства:  
ВЛ 35-Б-7 Панфиловская-Трифоновская**

выноска 13



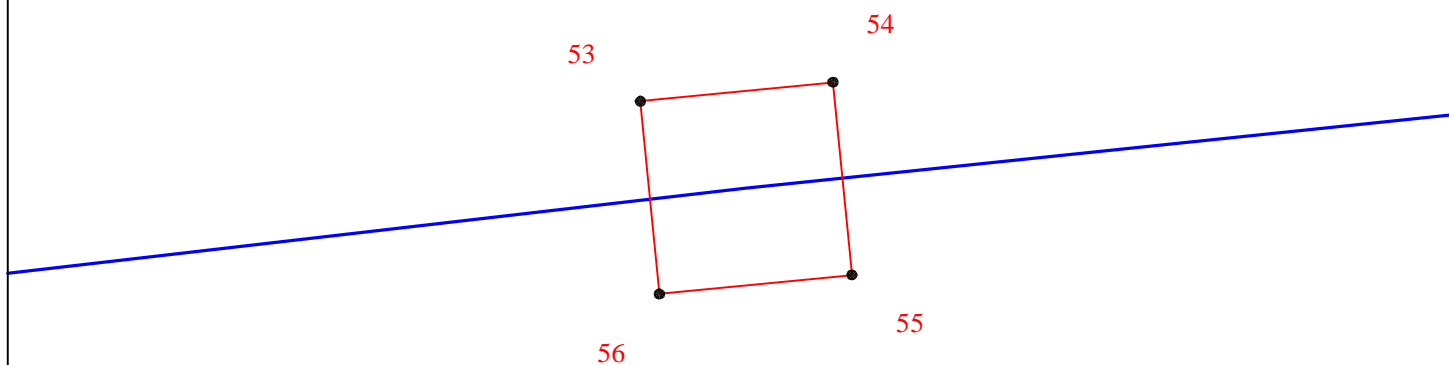
Масштаб 1:100

УСЛОВНЫЕ ОБОЗНАЧЕНИЯ:

- - проектная граница публичного сервитута;
- - местоположение объекта электросетевого хозяйства;
- 49 - характерная точка границы публичного сервитута и её обозначение.

**Схема расположения границ публичного сервитута,  
устанавливаемого в целях размещения объекта электросетевого хозяйства:  
ВЛ 35-Б-7 Панфиловская-Трифоновская**

выноска 14



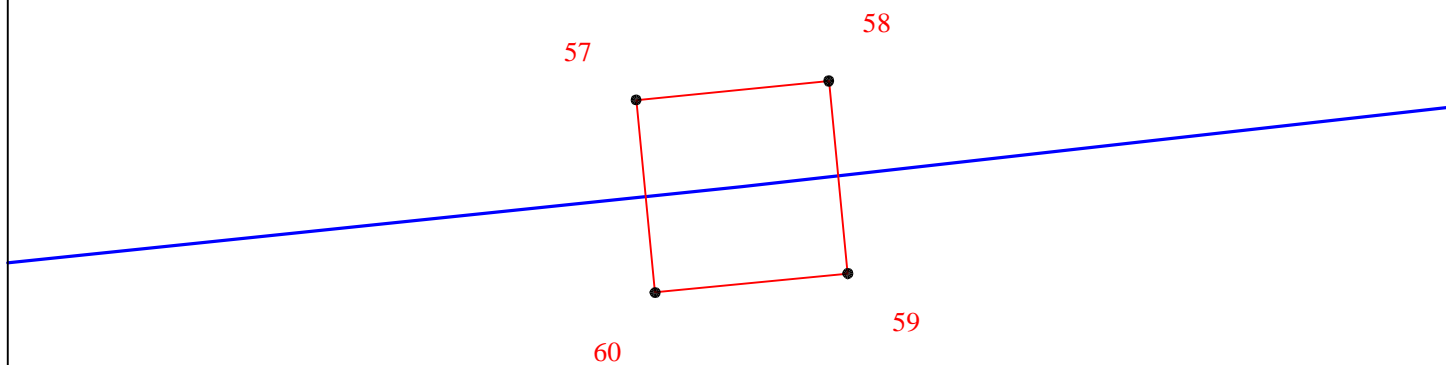
Масштаб 1:100

УСЛОВНЫЕ ОБОЗНАЧЕНИЯ:

- - проектная граница публичного сервитута;
- - местоположение объекта электросетевого хозяйства;
- 53 - характерная точка границы публичного сервитута и её обозначение.

**Схема расположения границ публичного сервитута,  
устанавливаемого в целях размещения объекта электросетевого хозяйства:  
ВЛ 35-Б-7 Панфиловская-Трифоновская**

выноски 15



Масштаб 1:100

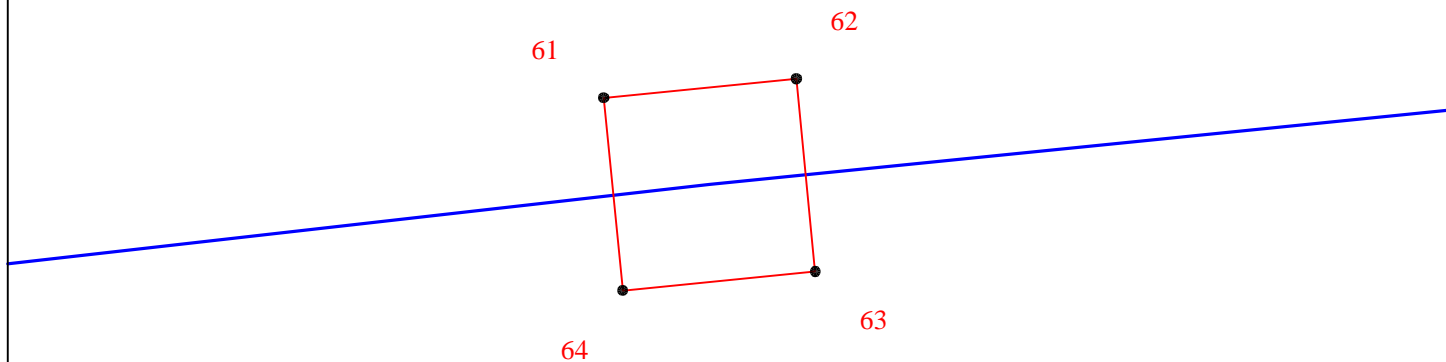
УСЛОВНЫЕ ОБОЗНАЧЕНИЯ:

- - проектная граница публичного сервитута;
- - местоположение объекта электросетевого хозяйства;
- 57 - характерная точка границы публичного сервитута и её обозначение.



**Схема расположения границ публичного сервитута,  
устанавливаемого в целях размещения объекта электросетевого хозяйства:  
ВЛ 35-Б-7 Панфиловская-Трифоновская**

выноска 16



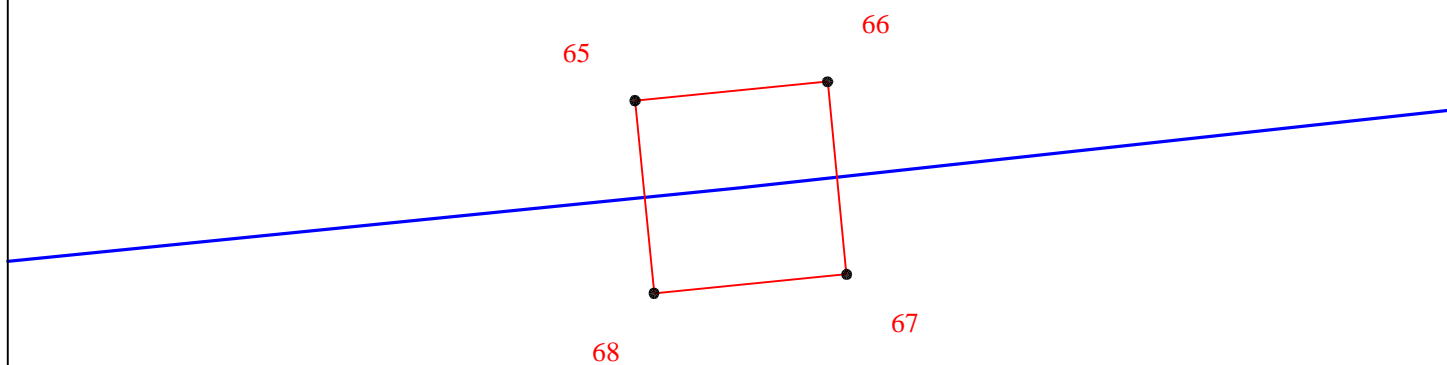
Масштаб 1:100

УСЛОВНЫЕ ОБОЗНАЧЕНИЯ:

- - проектная граница публичного сервитута;
- - местоположение объекта электросетевого хозяйства;
- 61 - характерная точка границы публичного сервитута и её обозначение.

**Схема расположения границ публичного сервитута,  
устанавливаемого в целях размещения объекта электросетевого хозяйства:  
ВЛ 35-Б-7 Панфиловская-Трифоновская**

выноска 17



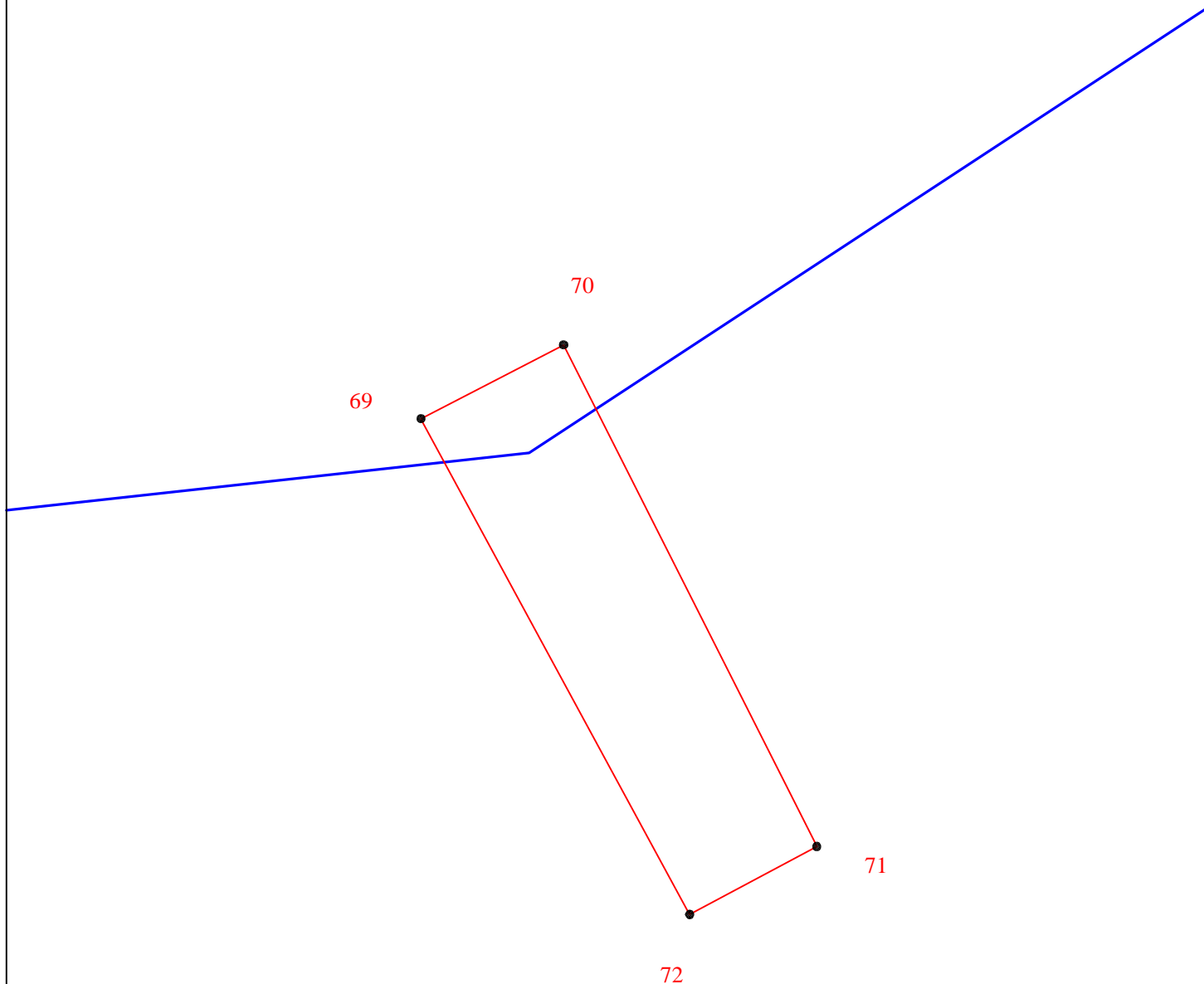
Масштаб 1:100

УСЛОВНЫЕ ОБОЗНАЧЕНИЯ:

- - проектная граница публичного сервитута;
- - местоположение объекта электросетевого хозяйства;
- 65 - характерная точка границы публичного сервитута и её обозначение.

**Схема расположения границ публичного сервитута,  
устанавливаемого в целях размещения объекта электросетевого хозяйства:  
ВЛ 35-Б-7 Панфиловская-Трифоновская**

выноски 18



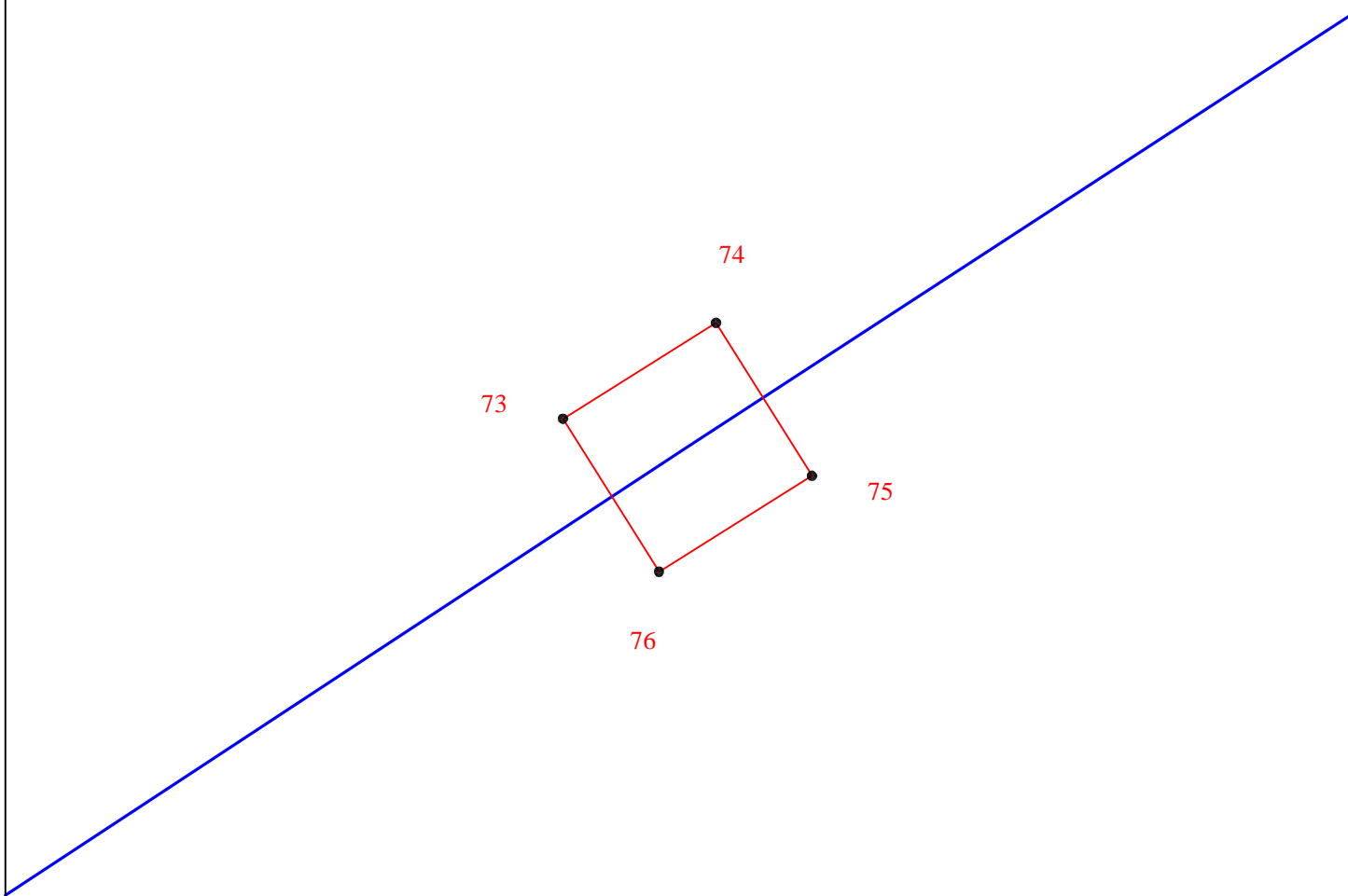
Масштаб 1:100

**УСЛОВНЫЕ ОБОЗНАЧЕНИЯ:**

- - проектная граница публичного сервитута;
- - местоположение объекта электросетевого хозяйства;
- 69 - характерная точка границы публичного сервитута и её обозначение.

**Схема расположения границ публичного сервитута,  
устанавливаемого в целях размещения объекта электросетевого хозяйства:  
ВЛ 35-Б-7 Панфиловская-Трифоновская**

выноски 19



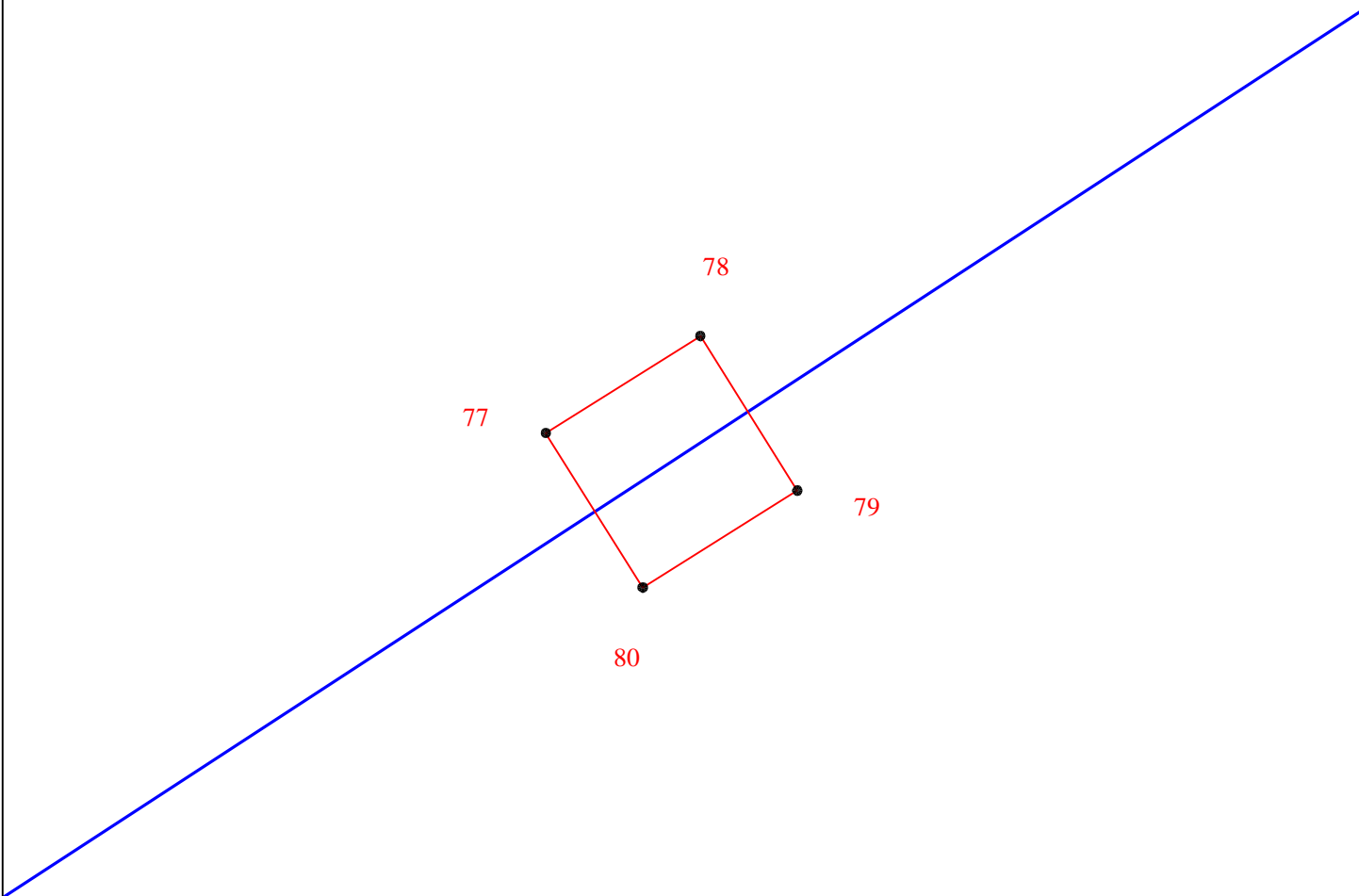
Масштаб 1:100

УСЛОВНЫЕ ОБОЗНАЧЕНИЯ:

- - проектная граница публичного сервитута;
- - местоположение объекта электросетевого хозяйства;
- 73 - характерная точка границы публичного сервитута и её обозначение.

**Схема расположения границ публичного сервитута,  
устанавливаемого в целях размещения объекта электросетевого хозяйства:  
ВЛ 35-Б-7 Панфиловская-Трифоновская**

выноска 20



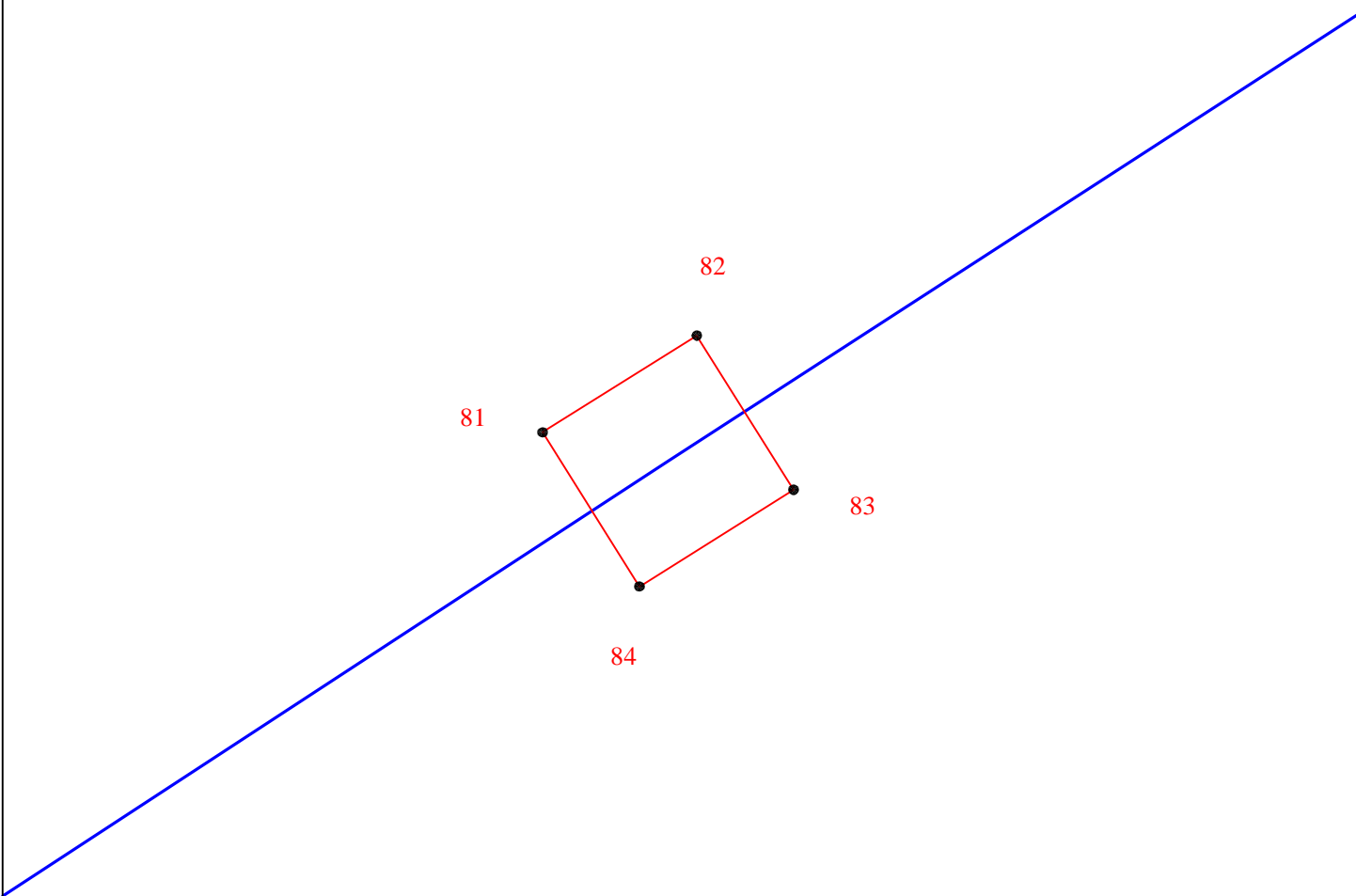
Масштаб 1:100

УСЛОВНЫЕ ОБОЗНАЧЕНИЯ:

- - проектная граница публичного сервитута;
- - местоположение объекта электросетевого хозяйства;
- 77 - характерная точка границы публичного сервитута и её обозначение.

**Схема расположения границ публичного сервитута,  
устанавливаемого в целях размещения объекта электросетевого хозяйства:  
ВЛ 35-Б-7 Панфиловская-Трифоновская**

выноски 21



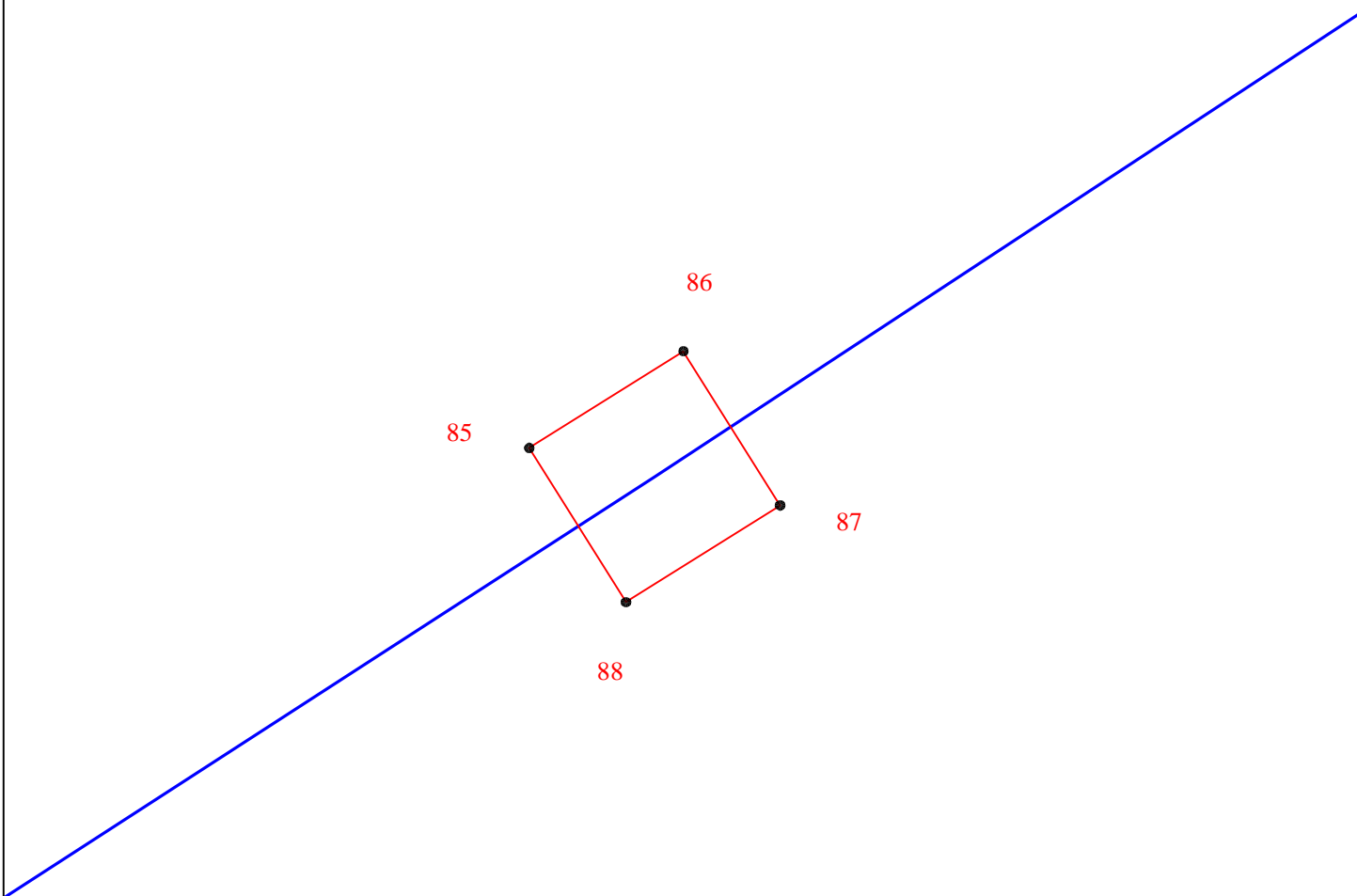
Масштаб 1:100

**УСЛОВНЫЕ ОБОЗНАЧЕНИЯ:**

- - проектная граница публичного сервитута;
- - местоположение объекта электросетевого хозяйства;
- 81 - характерная точка границы публичного сервитута и её обозначение.

**Схема расположения границ публичного сервитута,  
устанавливаемого в целях размещения объекта электросетевого хозяйства:  
ВЛ 35-Б-7 Панфиловская-Трифоновская**

выноски 22



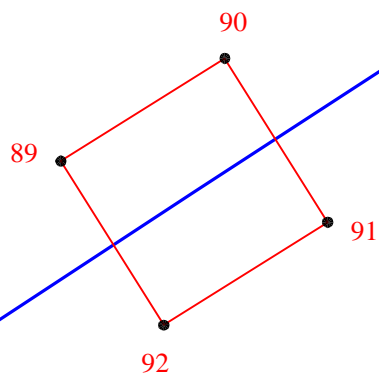
Масштаб 1:100

**УСЛОВНЫЕ ОБОЗНАЧЕНИЯ:**

- - проектная граница публичного сервитута;
- - местоположение объекта электросетевого хозяйства;
- 85 - характерная точка границы публичного сервитута и её обозначение.

**Схема расположения границ публичного сервитута,  
устанавливаемого в целях размещения объекта электросетевого хозяйства:  
ВЛ 35-Б-7 Панфиловская-Трифоновская**

выноска23



Масштаб 1:100

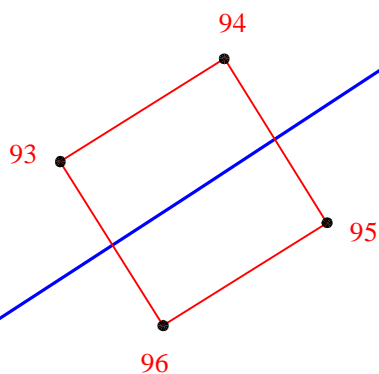
**УСЛОВНЫЕ ОБОЗНАЧЕНИЯ:**

- - проектная граница публичного сервитута;
- - местоположение объекта электросетевого хозяйства;
- 89 - характерная точка границы публичного сервитута и её обозначение.



**Схема расположения границ публичного сервитута,  
устанавливаемого в целях размещения объекта электросетевого хозяйства:  
ВЛ 35-Б-7 Панфиловская-Трифоновская**

выноска 24



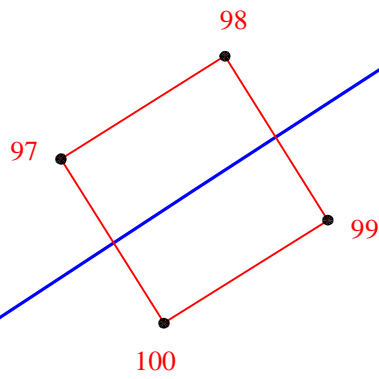
Масштаб 1:100

УСЛОВНЫЕ ОБОЗНАЧЕНИЯ:

- - проектная граница публичного сервитута;
- - местоположение объекта электросетевого хозяйства;
- 93 - характерная точка границы публичного сервитута и её обозначение.

**Схема расположения границ публичного сервитута,  
устанавливаемого в целях размещения объекта электросетевого хозяйства:  
ВЛ 35-Б-7 Панфиловская-Трифоновская**

выноска 25



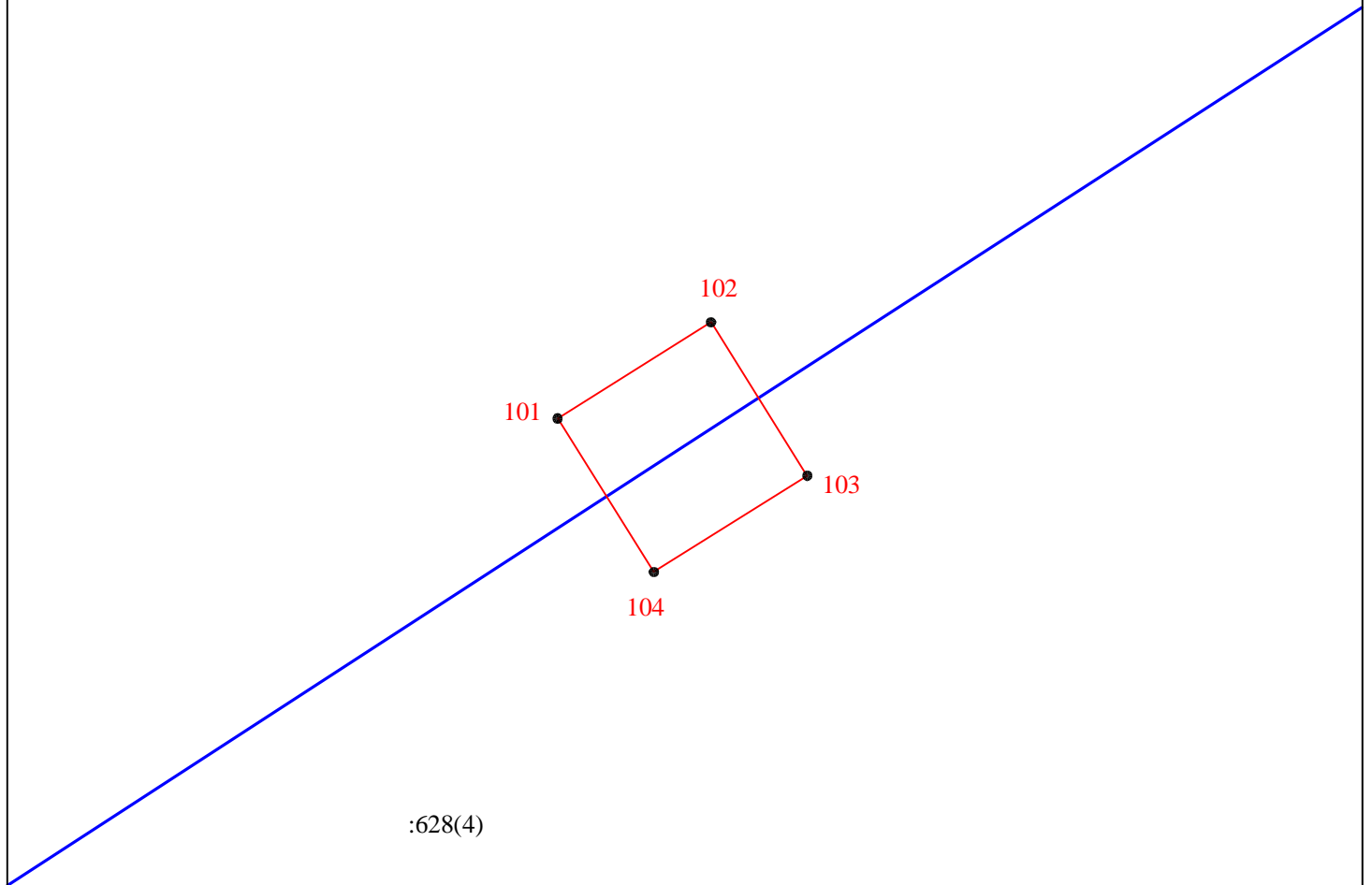
Масштаб 1:100

УСЛОВНЫЕ ОБОЗНАЧЕНИЯ:

- - проектная граница публичного сервитута;
- - местоположение объекта электросетевого хозяйства;
- 97 - характерная точка границы публичного сервитута и её обозначение.

**Схема расположения границ публичного сервитута,  
устанавливаемого в целях размещения объекта электросетевого хозяйства:  
ВЛ 35-Б-7 Панфиловская-Трифоновская**

выноска 26



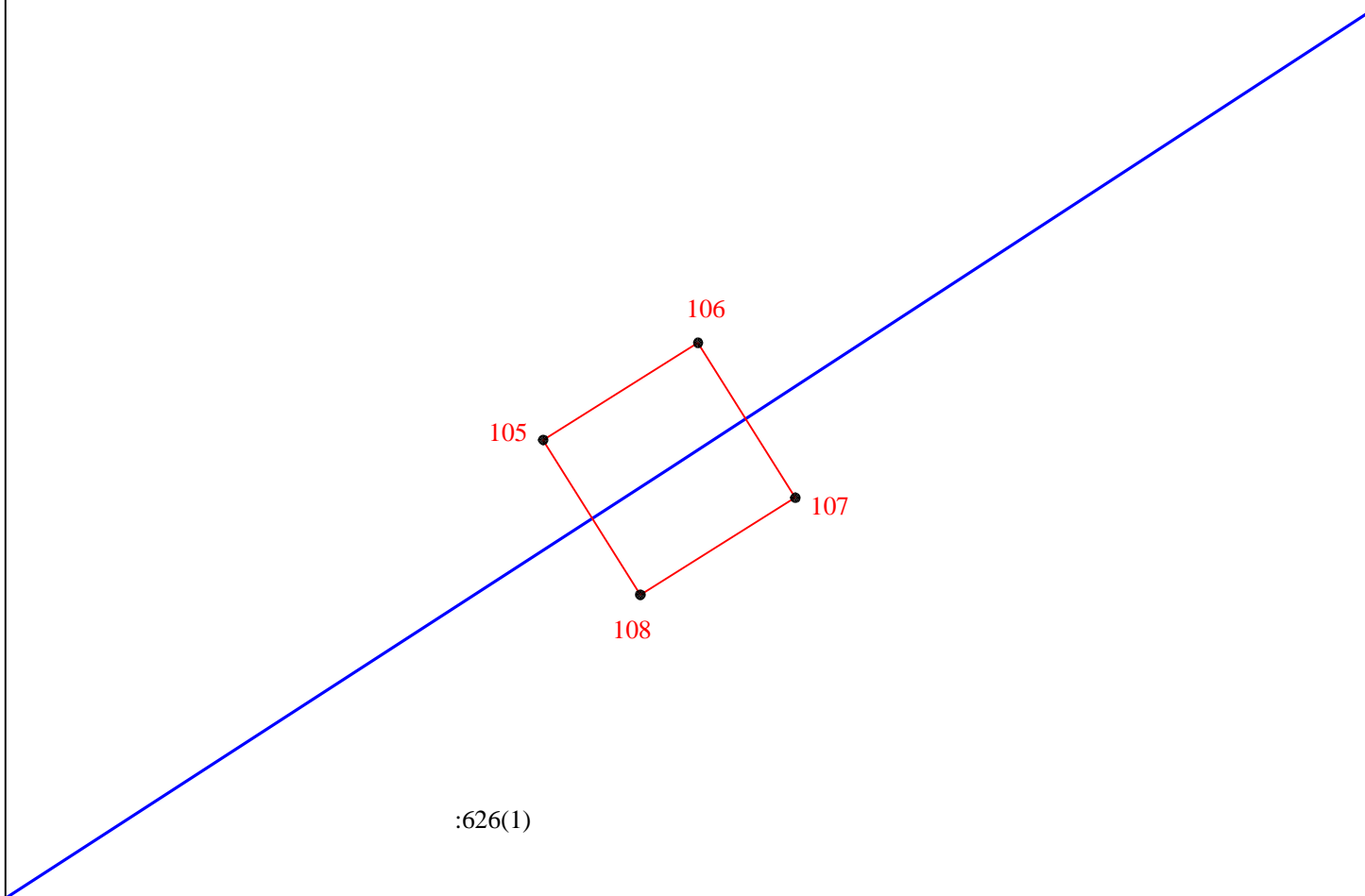
Масштаб 1:100

**УСЛОВНЫЕ ОБОЗНАЧЕНИЯ:**

- - проектная граница публичного сервитута;
- - местоположение объекта электросетевого хозяйства;
- **101** - характерная точка границы публичного сервитута и её обозначение.
- граница и кадастровый номер земельного участка, в отношении которого испрашивается публичный сервитут.

**Схема расположения границ публичного сервитута,**  
устанавливаемого в целях размещения объекта электросетевого хозяйства:  
ВЛ 35-Б-7 Панфиловская-Трифоновская

выноска 27



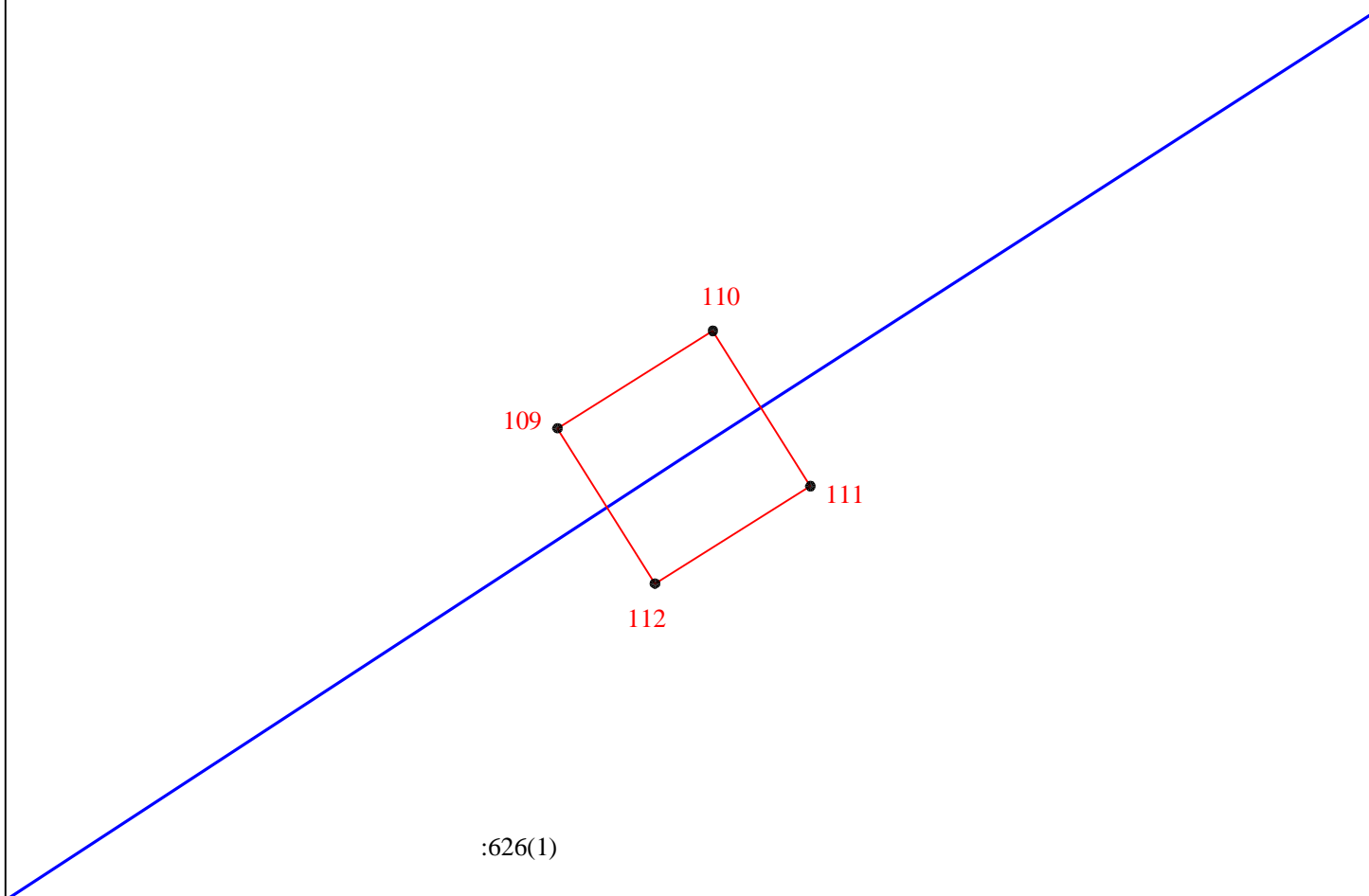
Масштаб 1:100

**УСЛОВНЫЕ ОБОЗНАЧЕНИЯ:**

- - проектная граница публичного сервитута;
- - местоположение объекта электросетевого хозяйства;
- 105 - характерная точка границы публичного сервитута и её обозначение.
- :626 - граница и кадастровый номер земельного участка, в отношении которого испрашивается публичный сервитут.

**Схема расположения границ публичного сервитута,**  
устанавливаемого в целях размещения объекта электросетевого хозяйства:  
ВЛ 35-Б-7 Панфиловская-Трифоновская

выноска 28



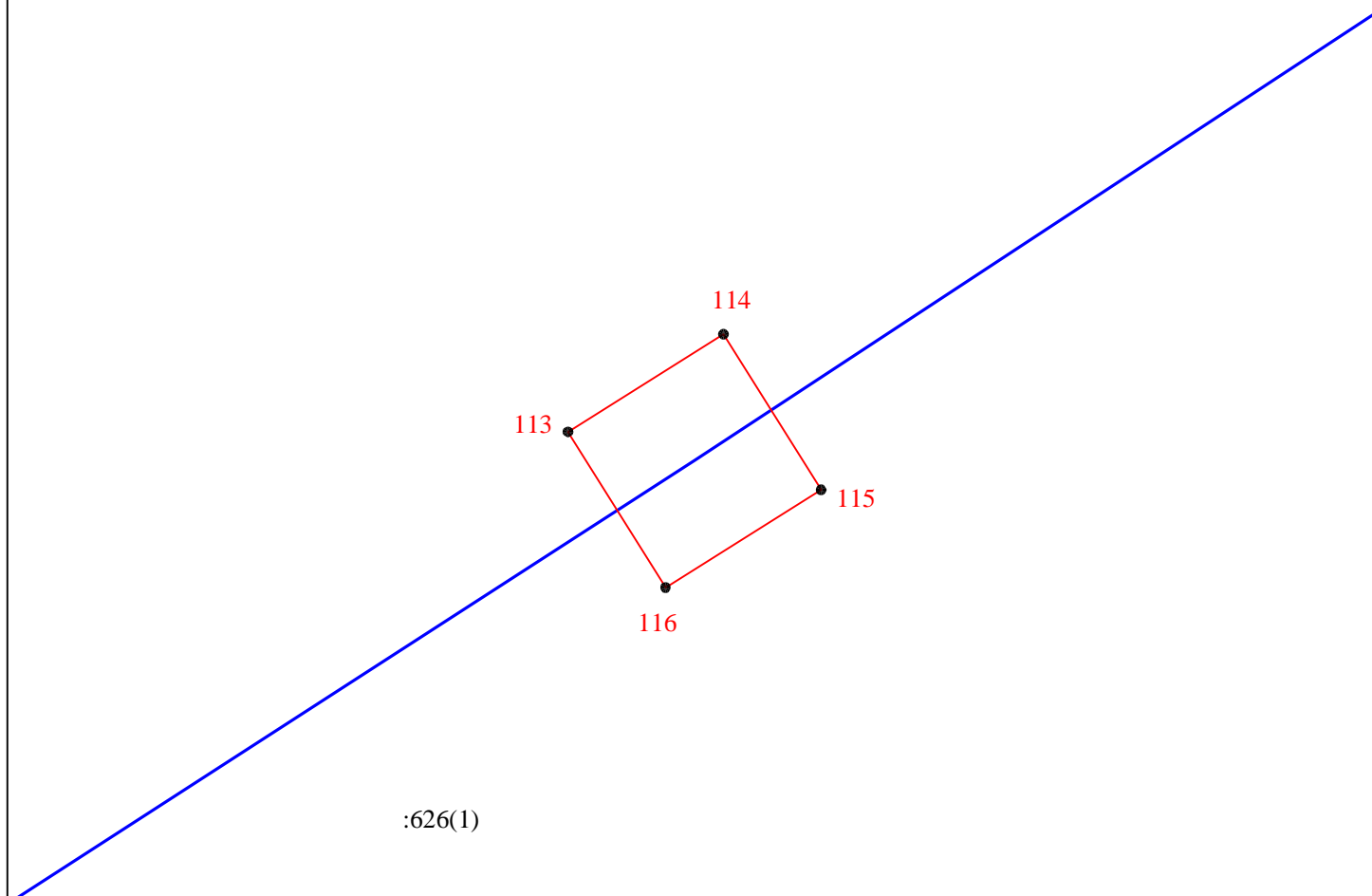
Масштаб 1:100

**УСЛОВНЫЕ ОБОЗНАЧЕНИЯ:**

- - проектная граница публичного сервитута;
- - местоположение объекта электросетевого хозяйства;
- **109** - характерная точка границы публичного сервитута и её обозначение.
- граница и кадастровый номер земельного участка, в отношении которого испрашивается публичный сервитут.  
:626

**Схема расположения границ публичного сервитута,**  
устанавливаемого в целях размещения объекта электросетевого хозяйства:  
ВЛ 35-Б-7 Панфиловская-Трифоновская

выноски 29



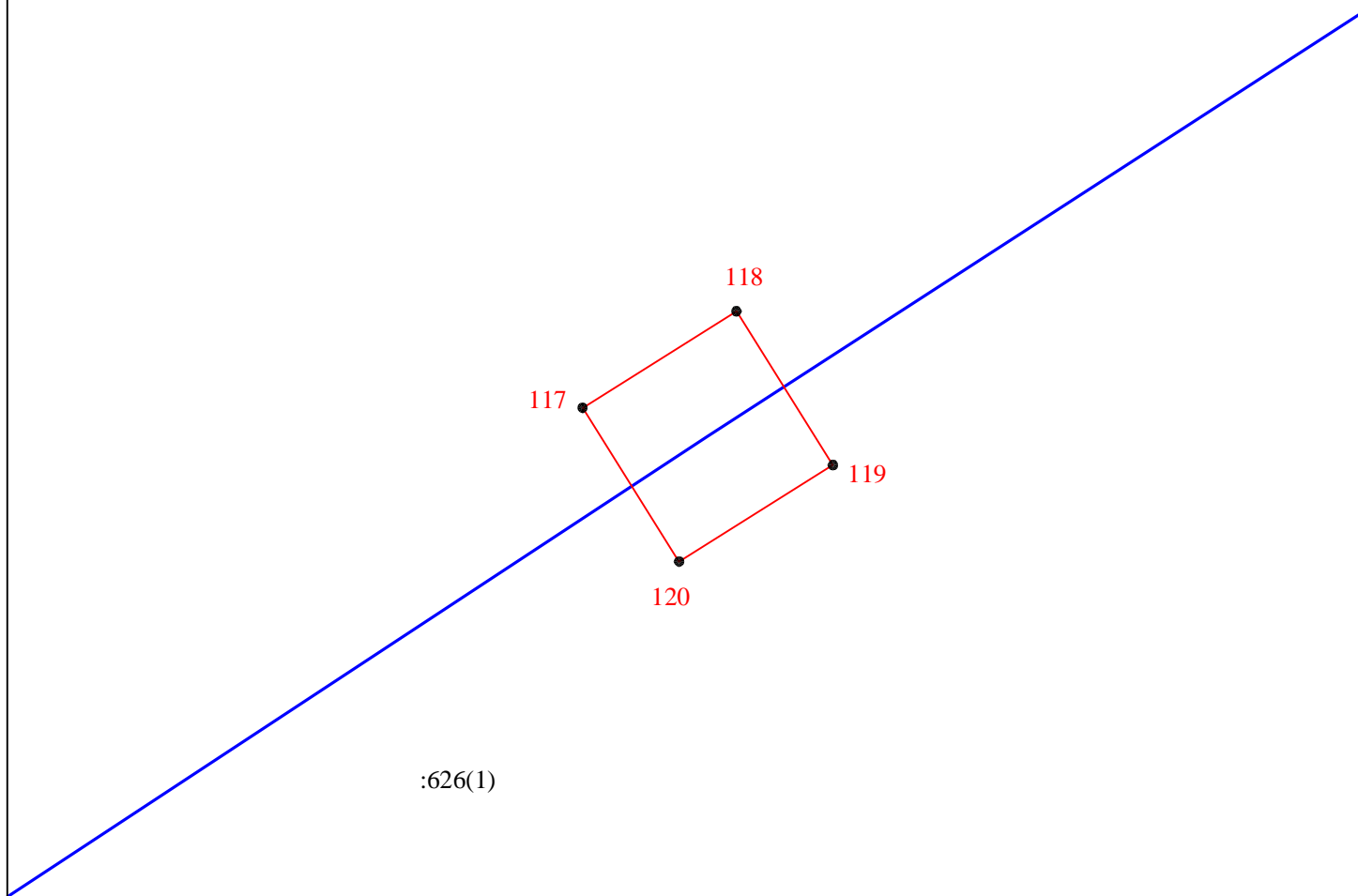
Масштаб 1:100

**УСЛОВНЫЕ ОБОЗНАЧЕНИЯ:**

- - проектная граница публичного сервитута;
- - местоположение объекта электросетевого хозяйства;
- **113** - характерная точка границы публичного сервитута и её обозначение.
- граница и кадастровый номер земельного участка, в отношении которого испрашивается публичный сервитут.

**Схема расположения границ публичного сервитута,  
устанавливаемого в целях размещения объекта электросетевого хозяйства:  
ВЛ 35-Б-7 Панфиловская-Трифоновская**

выноска 30



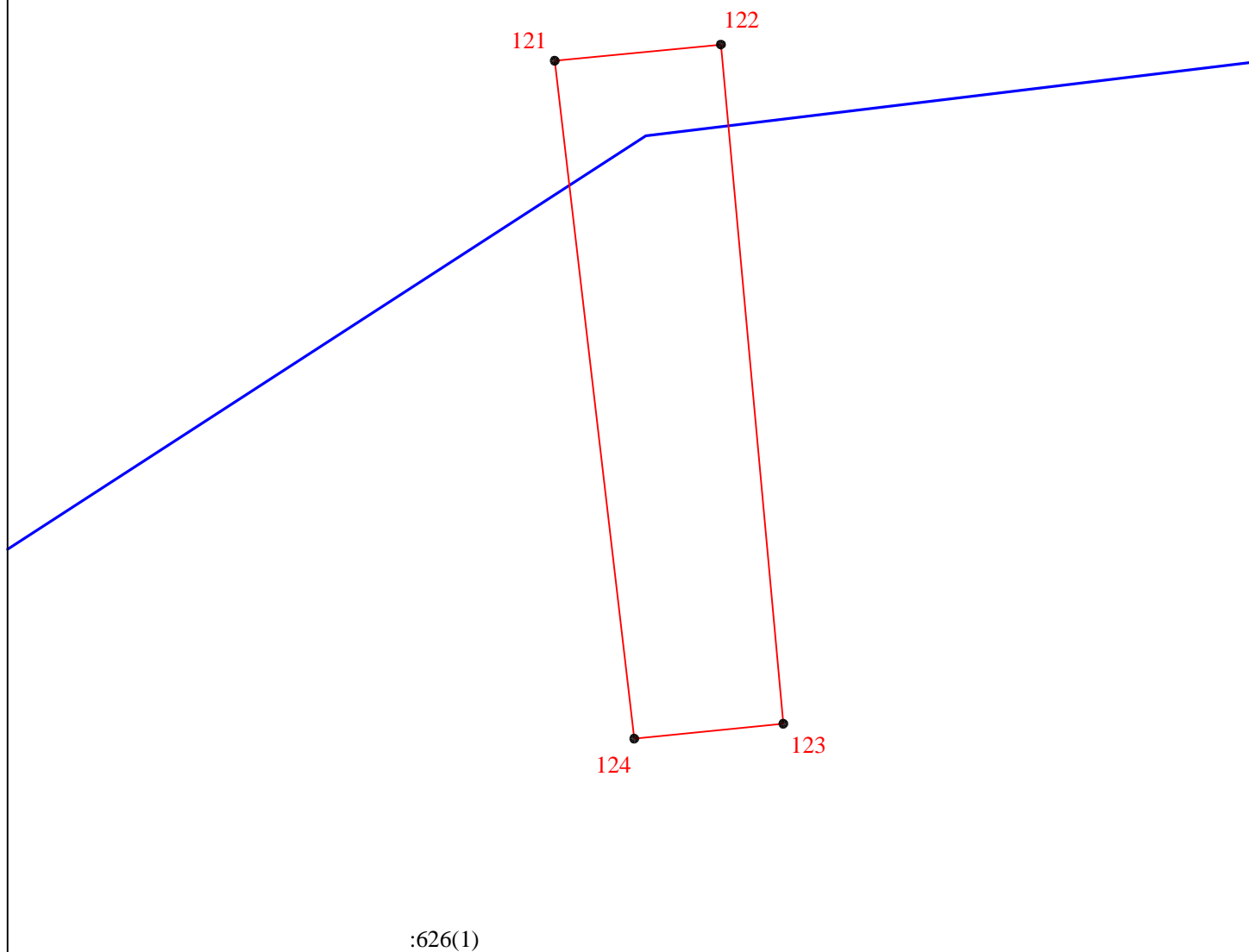
Масштаб 1:100

**УСЛОВНЫЕ ОБОЗНАЧЕНИЯ:**

- - проектная граница публичного сервитута;
- - местоположение объекта электросетевого хозяйства;
- 117 - характерная точка границы публичного сервитута и её обозначение.
- граница и кадастровый номер земельного участка, в отношении которого испрашивается публичный сервитут.  
:626

**Схема расположения границ публичного сервитута,**  
устанавливаемого в целях размещения объекта электросетевого хозяйства:  
ВЛ 35-Б-7 Панфиловская-Трифоновская

выноска 31



Масштаб 1:100

**УСЛОВНЫЕ ОБОЗНАЧЕНИЯ:**

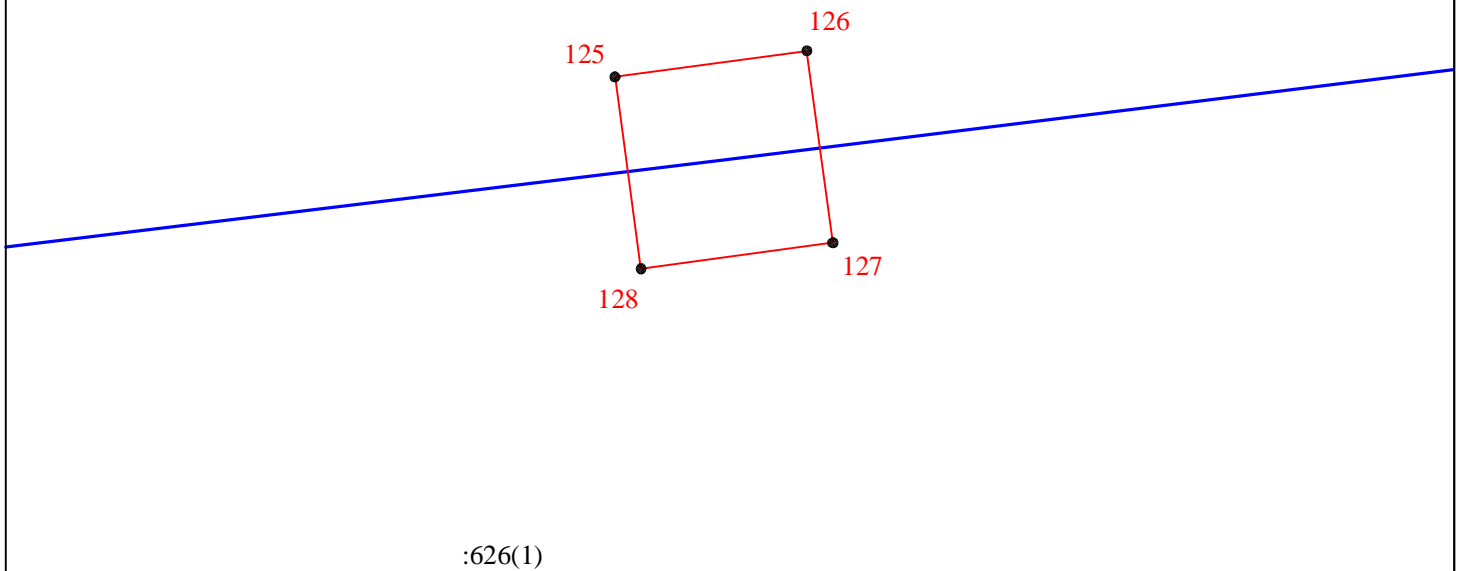
- - проектная граница публичного сервитута;
- - местоположение объекта электросетевого хозяйства;
- 121 - характерная точка границы публичного сервитута и её обозначение.
- граница и кадастровый номер земельного участка, в отношении которого испрашивается публичный сервитут.

:626



**Схема расположения границ публичного сервитута,**  
устанавливаемого в целях размещения объекта электросетевого хозяйства:  
ВЛ 35-Б-7 Панфиловская-Трифоновская

выноска 32



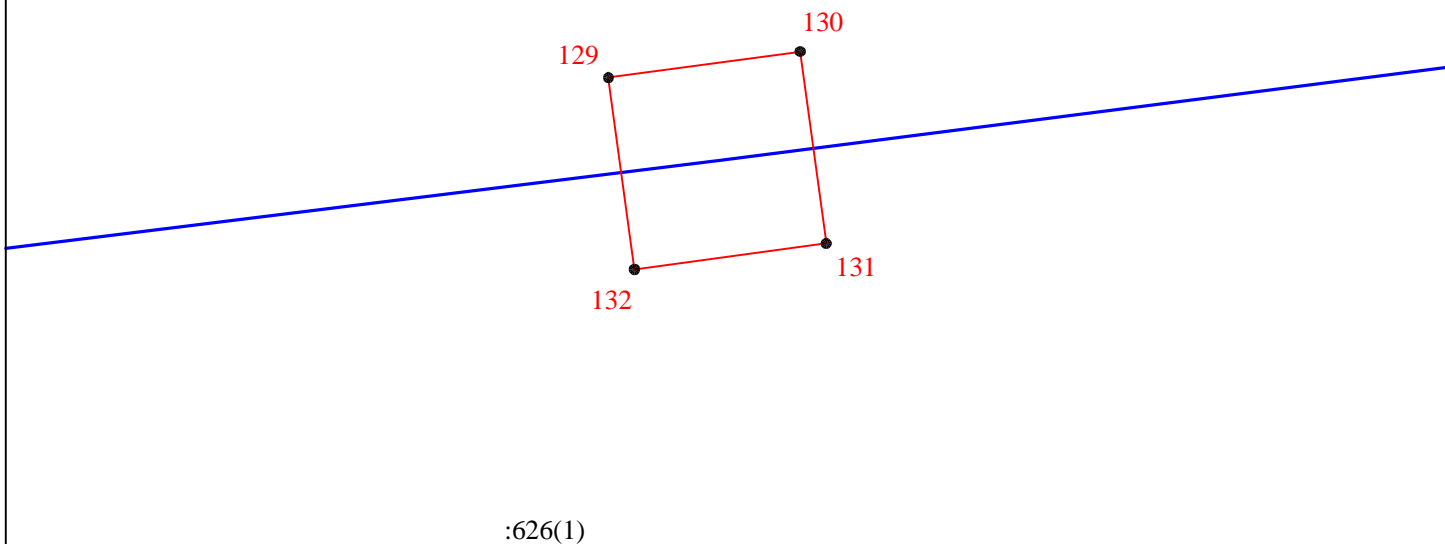
Масштаб 1:100

**УСЛОВНЫЕ ОБОЗНАЧЕНИЯ:**

- - проектная граница публичного сервитута;
- - местоположение объекта электросетевого хозяйства;
- 125 - характерная точка границы публичного сервитута и её обозначение.
- $\frac{\quad}{:626}$  - граница и кадастровый номер земельного участка, в отношении которого испрашивается публичный сервитут.

**Схема расположения границ публичного сервитута,**  
устанавливаемого в целях размещения объекта электросетевого хозяйства:  
ВЛ 35-Б-7 Панфиловская-Трифоновская

ВЫНОСКА 33



Масштаб 1:100

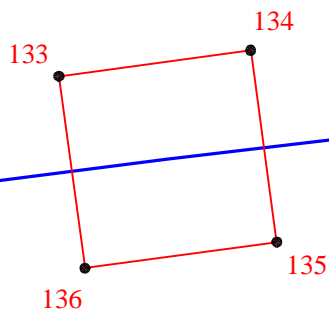
**УСЛОВНЫЕ ОБОЗНАЧЕНИЯ:**

- - проектная граница публичного сервитута;
- - местоположение объекта электросетевого хозяйства;
- 129 - характерная точка границы публичного сервитута и её обозначение.
- граница и кадастровый номер земельного участка, в отношении которого испрашивается публичный сервитут.

:626

**Схема расположения границ публичного сервитута,  
устанавливаемого в целях размещения объекта электросетевого хозяйства:  
ВЛ 35-Б-7 Панфиловская-Трифоновская**

выноска 34



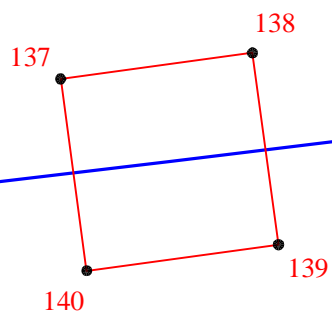
Масштаб 1:100

УСЛОВНЫЕ ОБОЗНАЧЕНИЯ:

- - проектная граница публичного сервитута;
- - местоположение объекта электросетевого хозяйства;
- 133 - характерная точка границы публичного сервитута и её обозначение.

**Схема расположения границ публичного сервитута,  
устанавливаемого в целях размещения объекта электросетевого хозяйства:  
ВЛ 35-Б-7 Панфиловская-Трифоновская**

выноска35



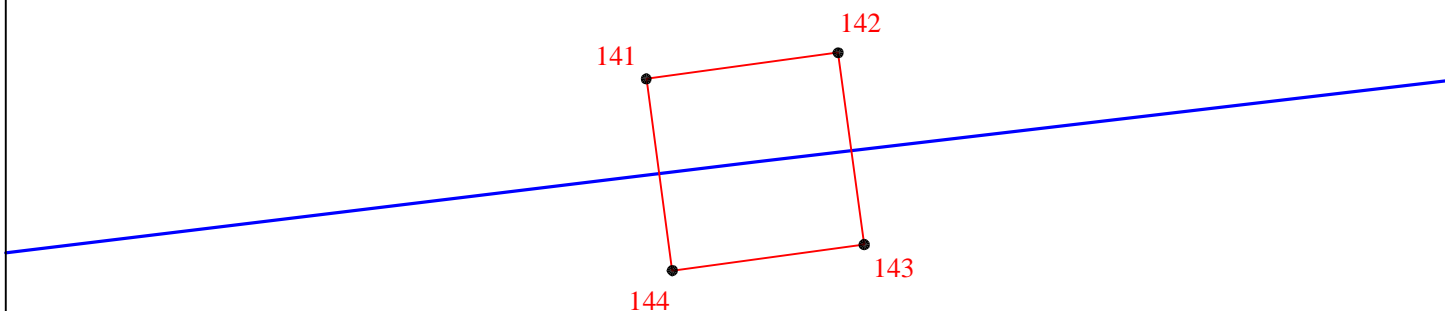
Масштаб 1:100

УСЛОВНЫЕ ОБОЗНАЧЕНИЯ:

- - проектная граница публичного сервитута;
- - местоположение объекта электросетевого хозяйства;
- 137 - характерная точка границы публичного сервитута и её обозначение.

**Схема расположения границ публичного сервитута,**  
устанавливаемого в целях размещения объекта электросетевого хозяйства:  
ВЛ 35-Б-7 Панфиловская-Трифоновская

выноски 36



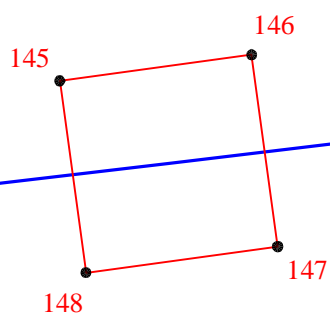
Масштаб 1:100

УСЛОВНЫЕ ОБОЗНАЧЕНИЯ:

- - проектная граница публичного сервитута;
- - местоположение объекта электросетевого хозяйства;
- 141 - характерная точка границы публичного сервитута и её обозначение.

**Схема расположения границ публичного сервитута,  
устанавливаемого в целях размещения объекта электросетевого хозяйства:  
ВЛ 35-Б-7 Панфиловская-Трифоновская**

выноска 37



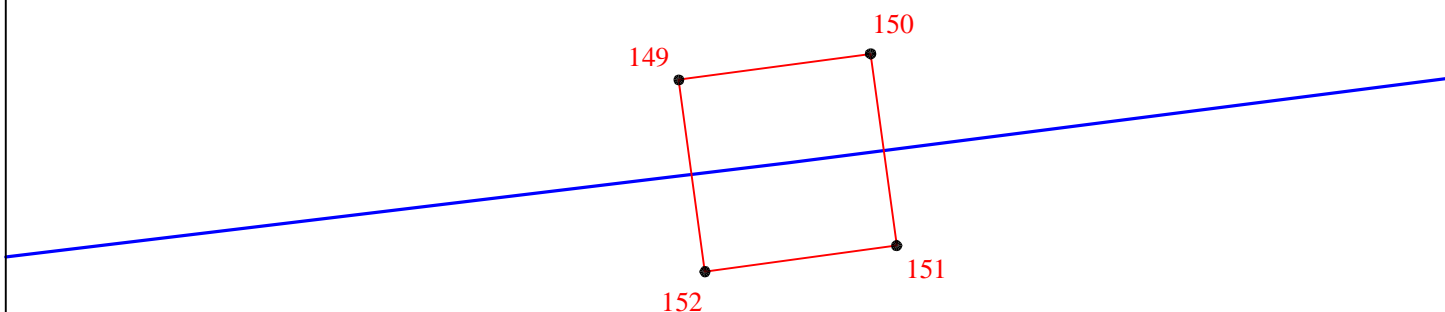
Масштаб 1:100

УСЛОВНЫЕ ОБОЗНАЧЕНИЯ:

- - проектная граница публичного сервитута;
- - местоположение объекта электросетевого хозяйства;
- 145 - характерная точка границы публичного сервитута и её обозначение.

**Схема расположения границ публичного сервитута,**  
устанавливаемого в целях размещения объекта электросетевого хозяйства:  
ВЛ 35-Б-7 Панфиловская-Трифоновская

выноска 38



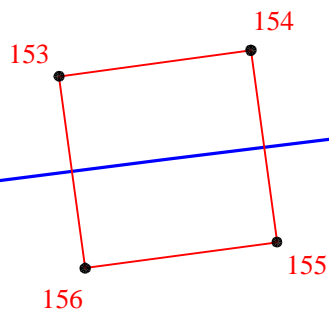
Масштаб 1:100

УСЛОВНЫЕ ОБОЗНАЧЕНИЯ:

- - проектная граница публичного сервитута;
- - местоположение объекта электросетевого хозяйства;
- 149 - характерная точка границы публичного сервитута и её обозначение.

**Схема расположения границ публичного сервитута,  
устанавливаемого в целях размещения объекта электросетевого хозяйства:  
ВЛ 35-Б-7 Панфиловская-Трифоновская**

выноска 39



Масштаб 1:100

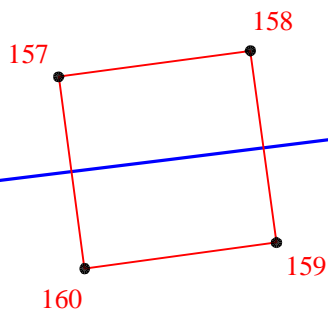
УСЛОВНЫЕ ОБОЗНАЧЕНИЯ:

- - проектная граница публичного сервитута;
- - местоположение объекта электросетевого хозяйства;
- 153 - характерная точка границы публичного сервитута и её обозначение.



**Схема расположения границ публичного сервитута,  
устанавливаемого в целях размещения объекта электросетевого хозяйства:  
ВЛ 35-Б-7 Панфиловская-Трифоновская**

выноска 40



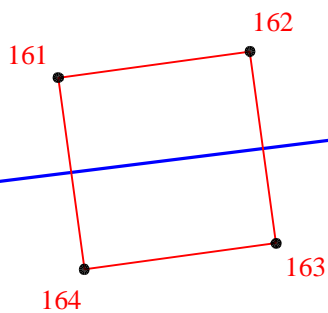
Масштаб 1:100

УСЛОВНЫЕ ОБОЗНАЧЕНИЯ:

- - проектная граница публичного сервитута;
- - местоположение объекта электросетевого хозяйства;
- 157 - характерная точка границы публичного сервитута и её обозначение.

**Схема расположения границ публичного сервитута,**  
устанавливаемого в целях размещения объекта электросетевого хозяйства:  
ВЛ 35-Б-7 Панфиловская-Трифоновская

выноска 41



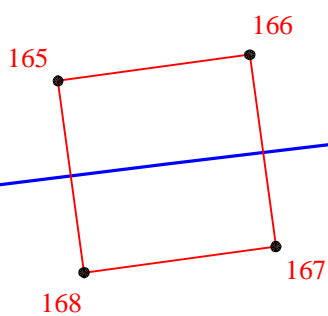
Масштаб 1:100

УСЛОВНЫЕ ОБОЗНАЧЕНИЯ:

- - проектная граница публичного сервитута;
- - местоположение объекта электросетевого хозяйства;
- 161 - характерная точка границы публичного сервитута и её обозначение.

**Схема расположения границ публичного сервитута,**  
устанавливаемого в целях размещения объекта электросетевого хозяйства:  
ВЛ 35-Б-7 Панфиловская-Трифоновская

выноска 42



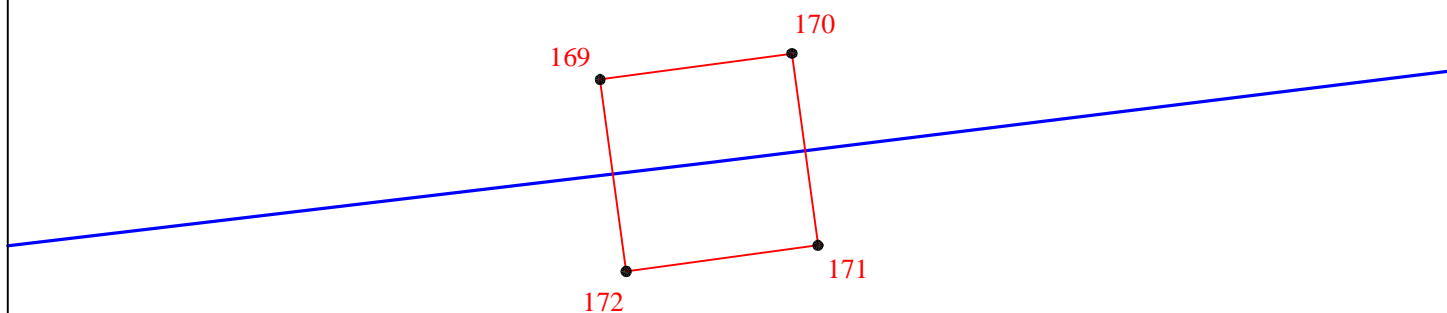
Масштаб 1:100

УСЛОВНЫЕ ОБОЗНАЧЕНИЯ:

- - проектная граница публичного сервитута;
- - местоположение объекта электросетевого хозяйства;
- 165 - характерная точка границы публичного сервитута и её обозначение.

**Схема расположения границ публичного сервитута,  
устанавливаемого в целях размещения объекта электросетевого хозяйства:  
ВЛ 35-Б-7 Панфиловская-Трифоновская**

выноска 43



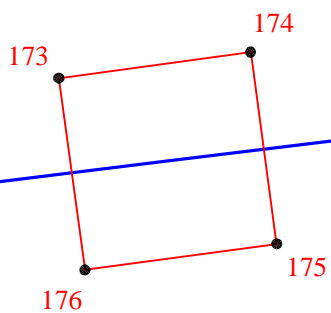
Масштаб 1:100

УСЛОВНЫЕ ОБОЗНАЧЕНИЯ:

- - проектная граница публичного сервитута;
- - местоположение объекта электросетевого хозяйства;
- 169 - характерная точка границы публичного сервитута и её обозначение.

**Схема расположения границ публичного сервитута,  
устанавливаемого в целях размещения объекта электросетевого хозяйства:  
ВЛ 35-Б-7 Панфиловская-Трифоновская**

выноска 44



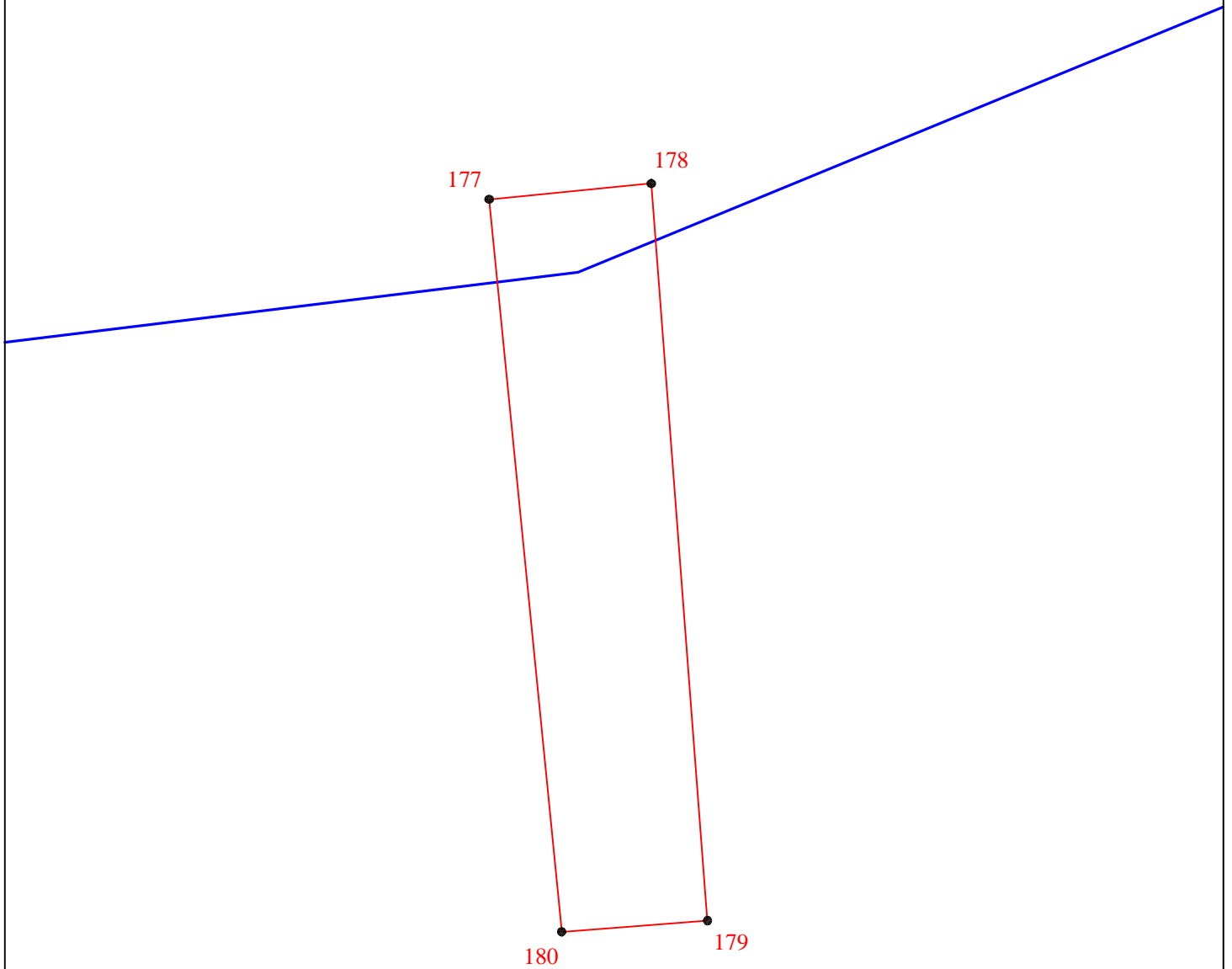
Масштаб 1:100

УСЛОВНЫЕ ОБОЗНАЧЕНИЯ:

- - проектная граница публичного сервитута;
- - местоположение объекта электросетевого хозяйства;
- 173 - характерная точка границы публичного сервитута и её обозначение.

**Схема расположения границ публичного сервитута,  
устанавливаемого в целях размещения объекта электросетевого хозяйства:  
ВЛ 35-Б-7 Панфиловская-Трифоновская**

выноска 45



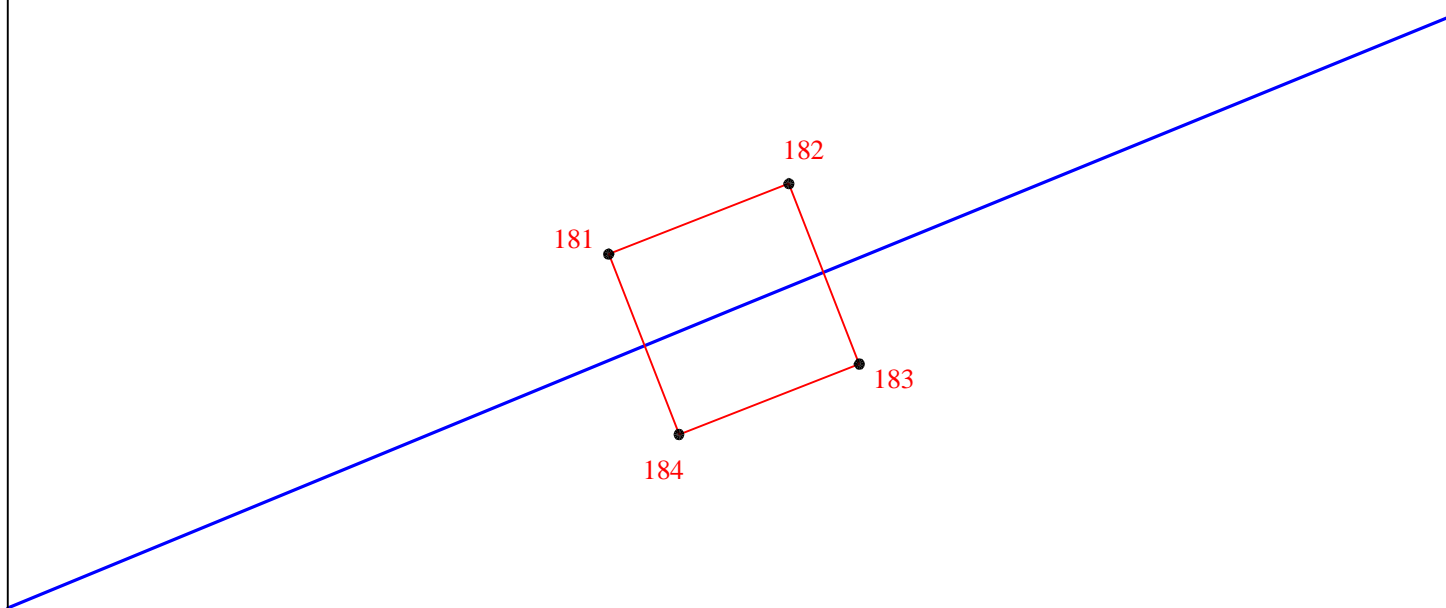
Масштаб 1:100

УСЛОВНЫЕ ОБОЗНАЧЕНИЯ:

- - проектная граница публичного сервитута;
- - местоположение объекта электросетевого хозяйства;
- 177 - характерная точка границы публичного сервитута и её обозначение.

**Схема расположения границ публичного сервитута,  
устанавливаемого в целях размещения объекта электросетевого хозяйства:  
ВЛ 35-Б-7 Панфиловская-Трифоновская**

выноска 46



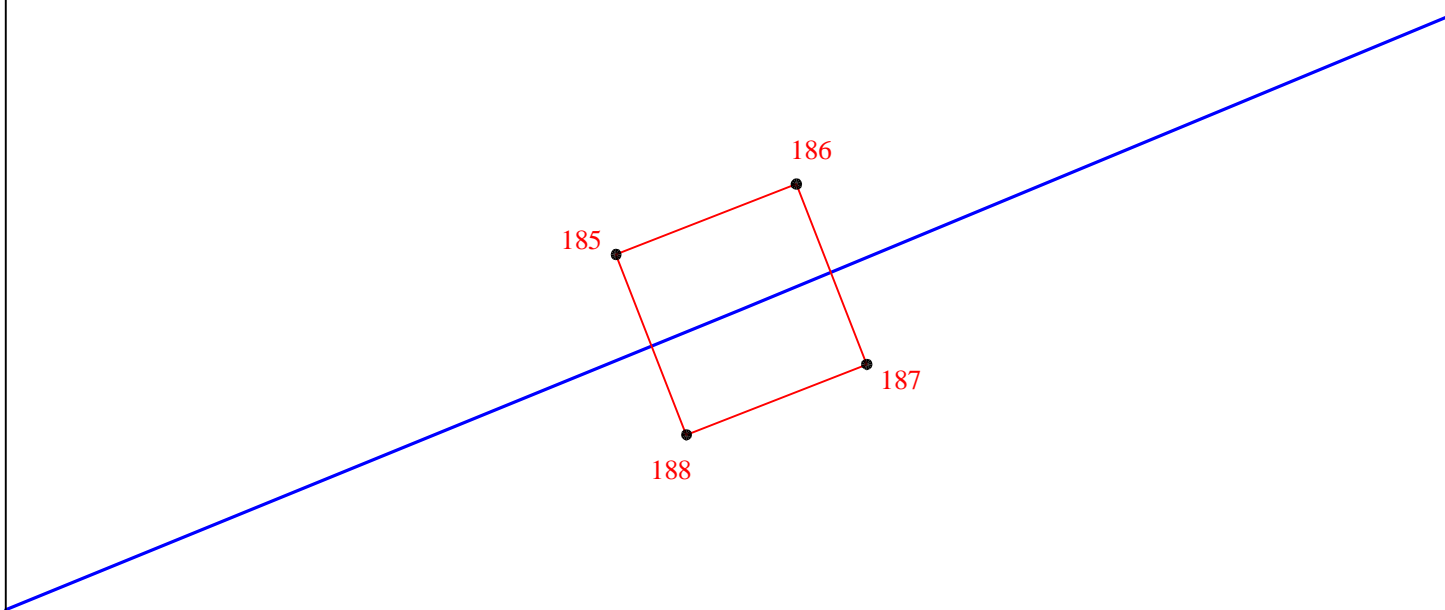
Масштаб 1:100

**УСЛОВНЫЕ ОБОЗНАЧЕНИЯ:**

- - проектная граница публичного сервитута;
- - местоположение объекта электросетевого хозяйства;
- 181 - характерная точка границы публичного сервитута и её обозначение.

**Схема расположения границ публичного сервитута,**  
устанавливаемого в целях размещения объекта электросетевого хозяйства:  
ВЛ 35-Б-7 Панфиловская-Трифоновская

выноска 47



Масштаб 1:100

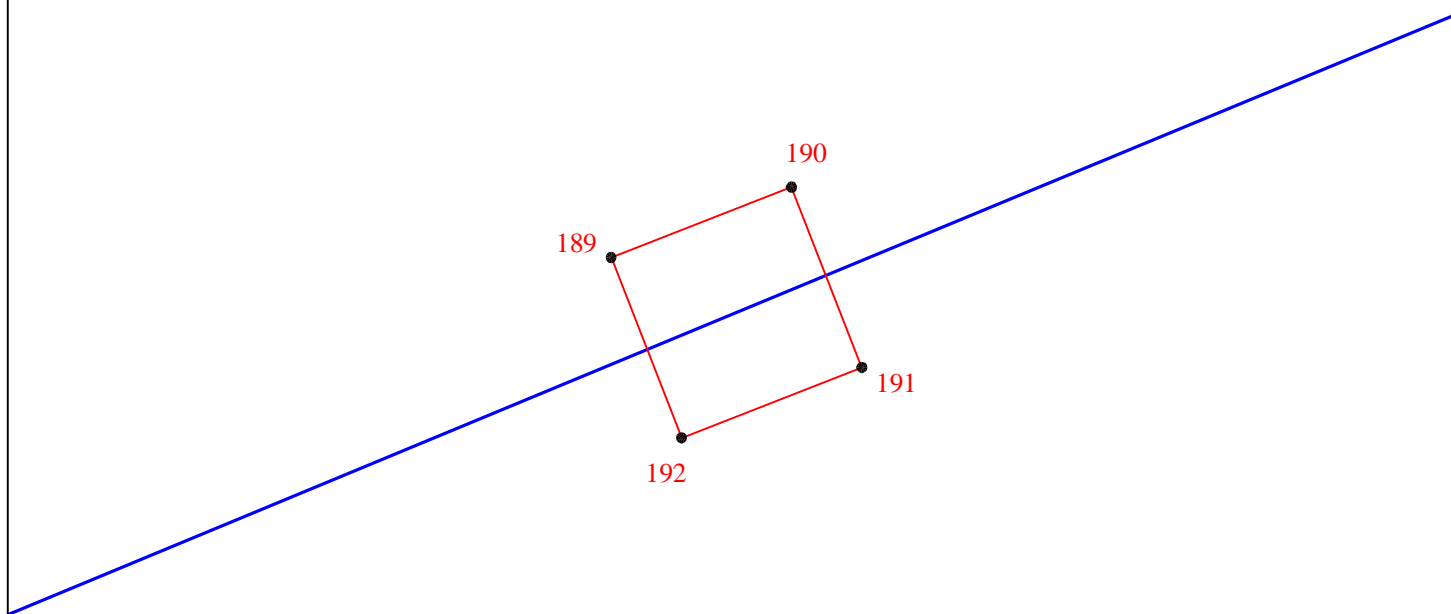
УСЛОВНЫЕ ОБОЗНАЧЕНИЯ:

- - проектная граница публичного сервитута;
- - местоположение объекта электросетевого хозяйства;
- 185 - характерная точка границы публичного сервитута и её обозначение.



**Схема расположения границ публичного сервитута,  
устанавливаемого в целях размещения объекта электросетевого хозяйства:  
ВЛ 35-Б-7 Панфиловская-Трифоновская**

выноска 48



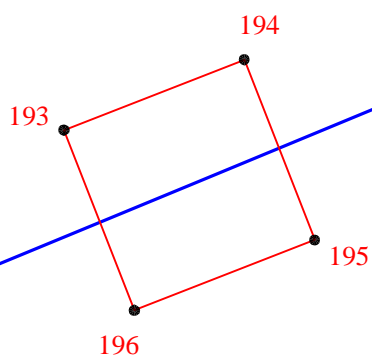
Масштаб 1:100

УСЛОВНЫЕ ОБОЗНАЧЕНИЯ:

- - проектная граница публичного сервитута;
- - местоположение объекта электросетевого хозяйства;
- 189 - характерная точка границы публичного сервитута и её обозначение.

**Схема расположения границ публичного сервитута,  
устанавливаемого в целях размещения объекта электросетевого хозяйства:  
ВЛ 35-Б-7 Панфиловская-Трифоновская**

выноска 49



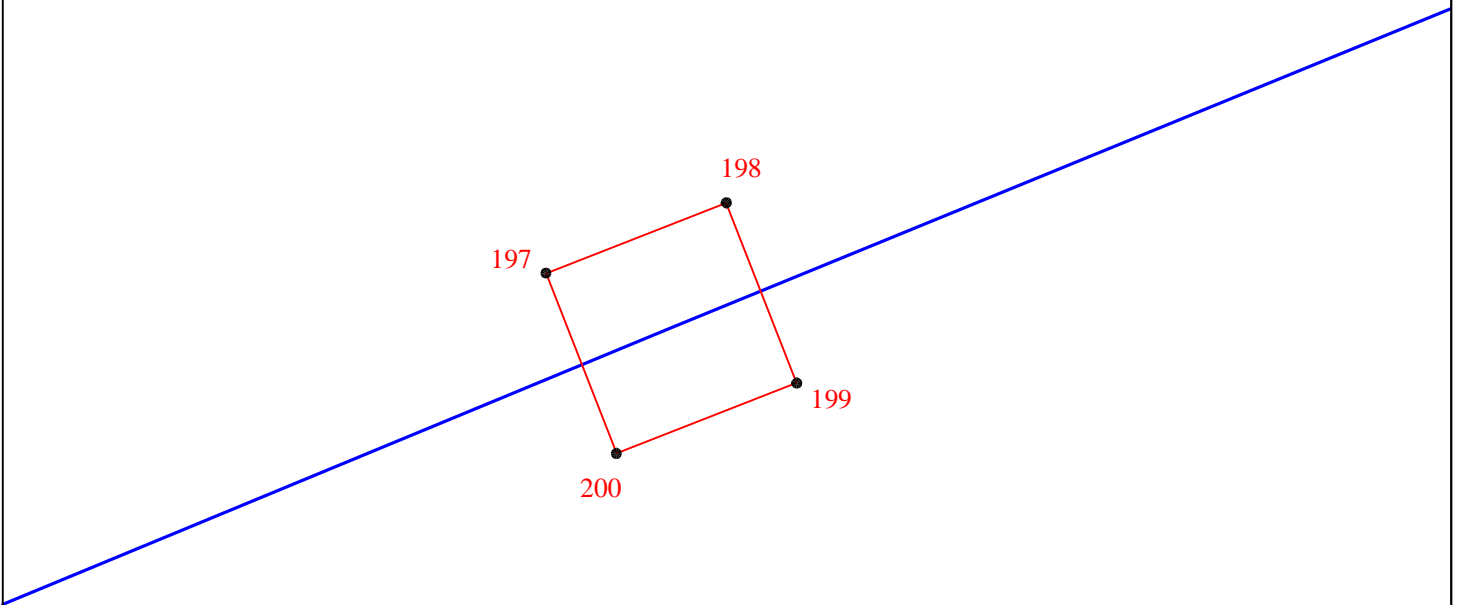
Масштаб 1:100

УСЛОВНЫЕ ОБОЗНАЧЕНИЯ:

- - проектная граница публичного сервитута;
- - местоположение объекта электросетевого хозяйства;
- 193 - характерная точка границы публичного сервитута и её обозначение.

**Схема расположения границ публичного сервитута,  
устанавливаемого в целях размещения объекта электросетевого хозяйства:  
ВЛ 35-Б-7 Панфиловская-Трифоновская**

выноска 50



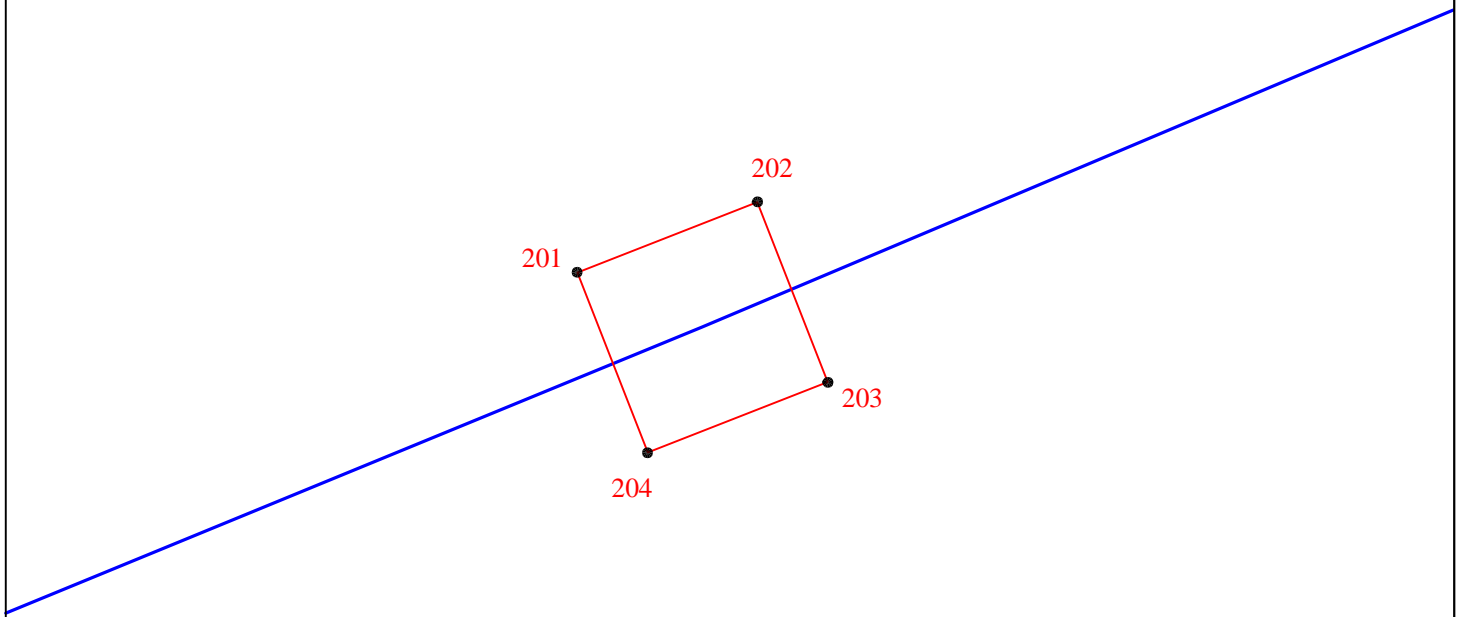
Масштаб 1:100

УСЛОВНЫЕ ОБОЗНАЧЕНИЯ:

- - проектная граница публичного сервитута;
- - местоположение объекта электросетевого хозяйства;
- 197 - характерная точка границы публичного сервитута и её обозначение.

**Схема расположения границ публичного сервитута,  
устанавливаемого в целях размещения объекта электросетевого хозяйства:  
ВЛ 35-Б-7 Панфиловская-Трифоновская**

выноски 51



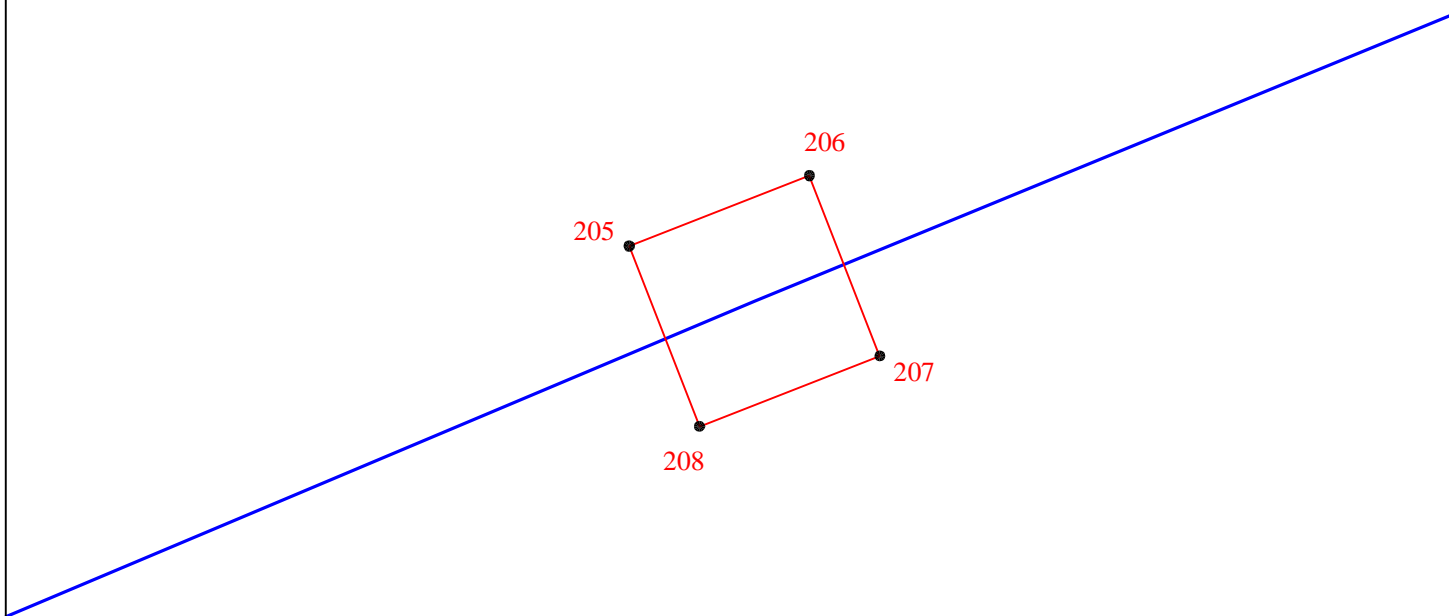
Масштаб 1:100

УСЛОВНЫЕ ОБОЗНАЧЕНИЯ:

- - проектная граница публичного сервитута;
- - местоположение объекта электросетевого хозяйства;
- 201 - характерная точка границы публичного сервитута и её обозначение.

**Схема расположения границ публичного сервитута,  
устанавливаемого в целях размещения объекта электросетевого хозяйства:  
ВЛ 35-Б-7 Панфиловская-Трифоновская**

выноска 52



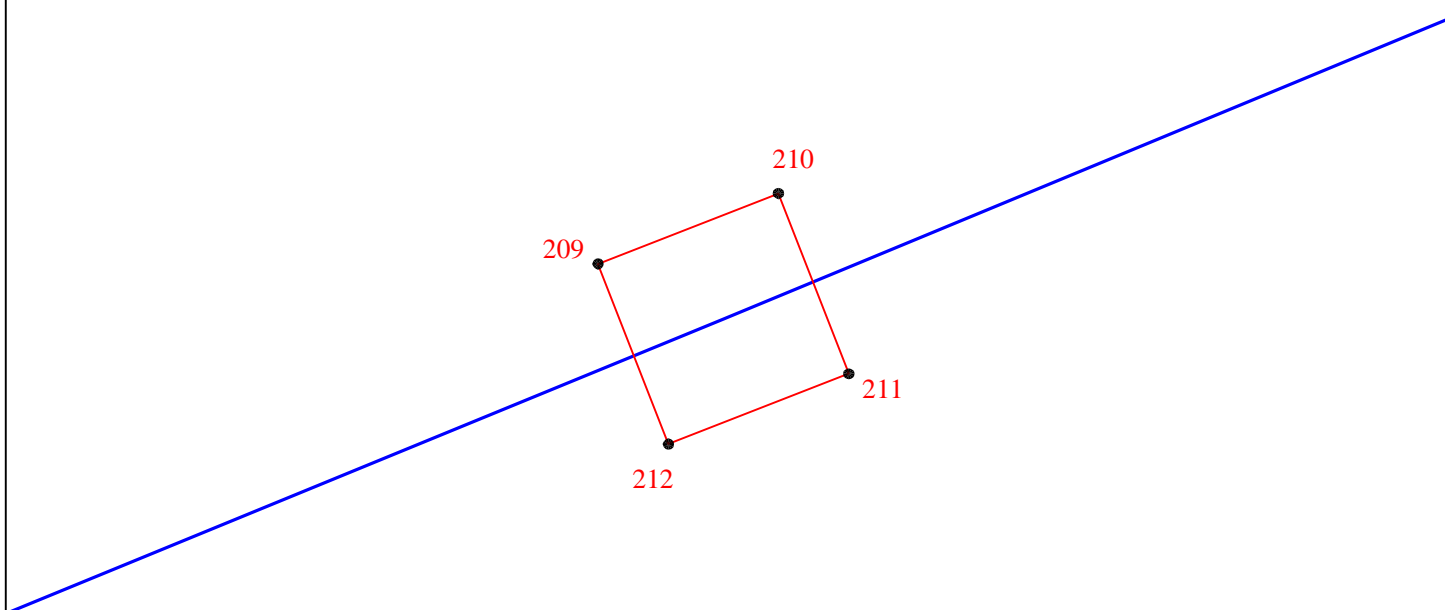
Масштаб 1:100

УСЛОВНЫЕ ОБОЗНАЧЕНИЯ:

- - проектная граница публичного сервитута;
- - местоположение объекта электросетевого хозяйства;
- 205 - характерная точка границы публичного сервитута и её обозначение.

**Схема расположения границ публичного сервитута,  
устанавливаемого в целях размещения объекта электросетевого хозяйства:  
ВЛ 35-Б-7 Панфиловская-Трифоновская**

выноска 53



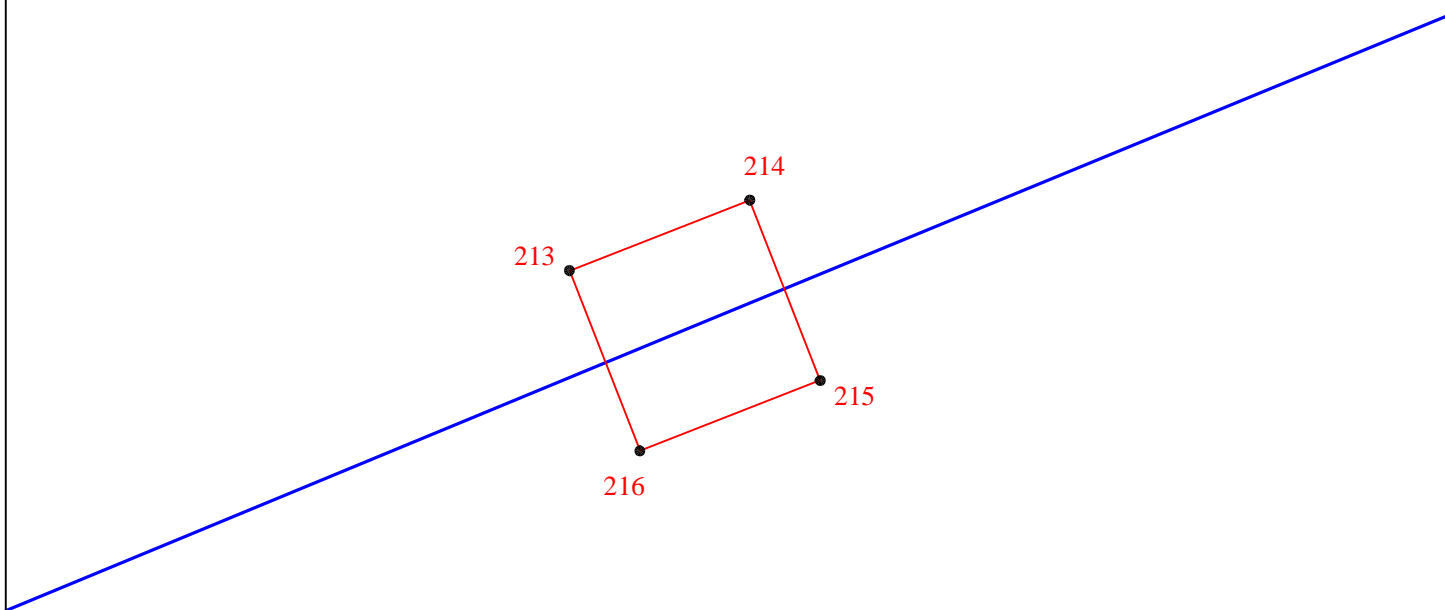
Масштаб 1:100

УСЛОВНЫЕ ОБОЗНАЧЕНИЯ:

- - проектная граница публичного сервитута;
- - местоположение объекта электросетевого хозяйства;
- 209 - характерная точка границы публичного сервитута и её обозначение.

**Схема расположения границ публичного сервитута,  
устанавливаемого в целях размещения объекта электросетевого хозяйства:  
ВЛ 35-Б-7 Панфиловская-Трифоновская**

выноски 54



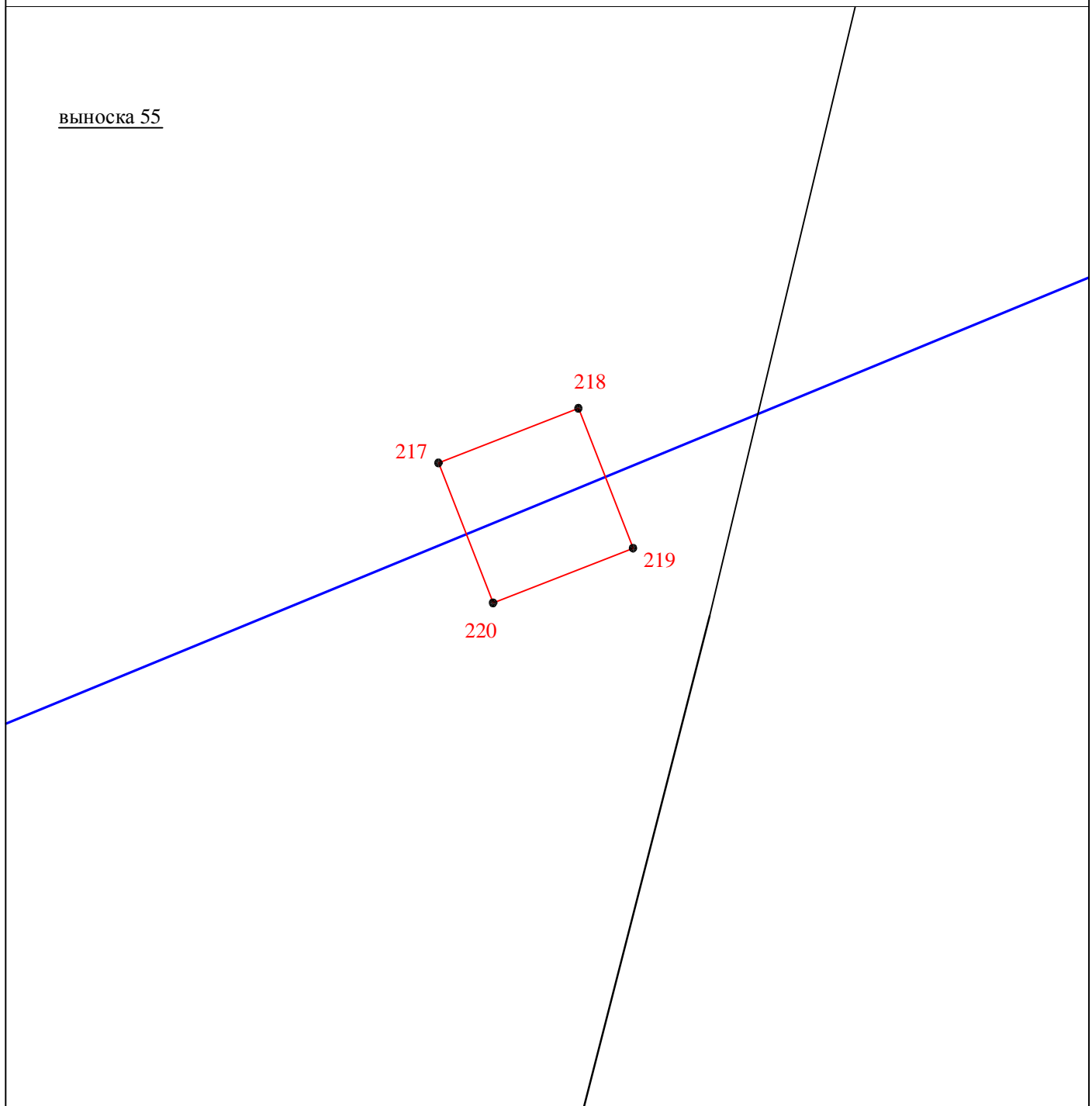
Масштаб 1:100

УСЛОВНЫЕ ОБОЗНАЧЕНИЯ:

- - проектная граница публичного сервитута;
- - местоположение объекта электросетевого хозяйства;
- 213 - характерная точка границы публичного сервитута и её обозначение.

**Схема расположения границ публичного сервитута,  
устанавливаемого в целях размещения объекта электросетевого хозяйства:  
ВЛ 35-Б-7 Панфиловская-Трифоновская**

выноска 55



Масштаб 1:100

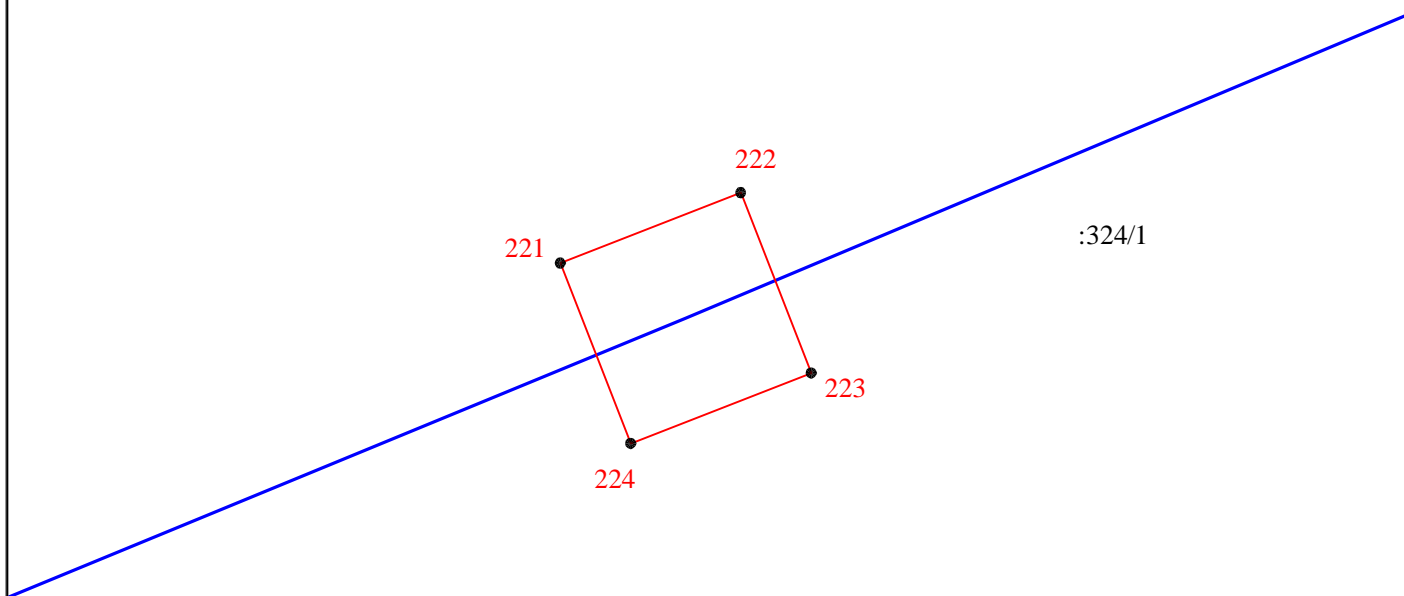
**УСЛОВНЫЕ ОБОЗНАЧЕНИЯ:**

- - проектная граница публичного сервитута;
- - местоположение объекта электросетевого хозяйства;
- 217 - характерная точка границы публичного сервитута и её обозначение.



**Схема расположения границ публичного сервитута,**  
устанавливаемого в целях размещения объекта электросетевого хозяйства:  
ВЛ 35-Б-7 Панфиловская-Трифоновская

выноски 56



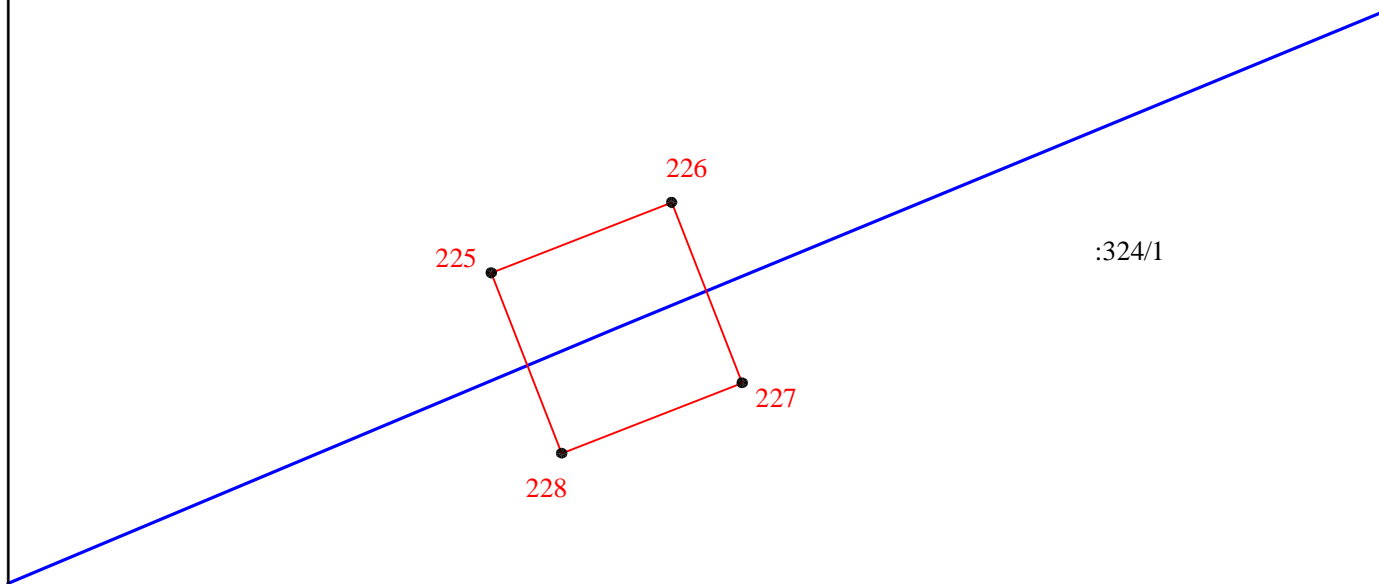
Масштаб 1:100

**УСЛОВНЫЕ ОБОЗНАЧЕНИЯ:**

- - проектная граница публичного сервитута;
- - местоположение объекта электросетевого хозяйства;
- 221 - характерная точка границы публичного сервитута и её обозначение.
- :324 - граница и кадастровый номер земельного участка, в отношении которого испрашивается публичный сервитут.

**Схема расположения границ публичного сервитута,  
устанавливаемого в целях размещения объекта электросетевого хозяйства:  
ВЛ 35-Б-7 Панфиловская-Трифоновская**

выноска 57



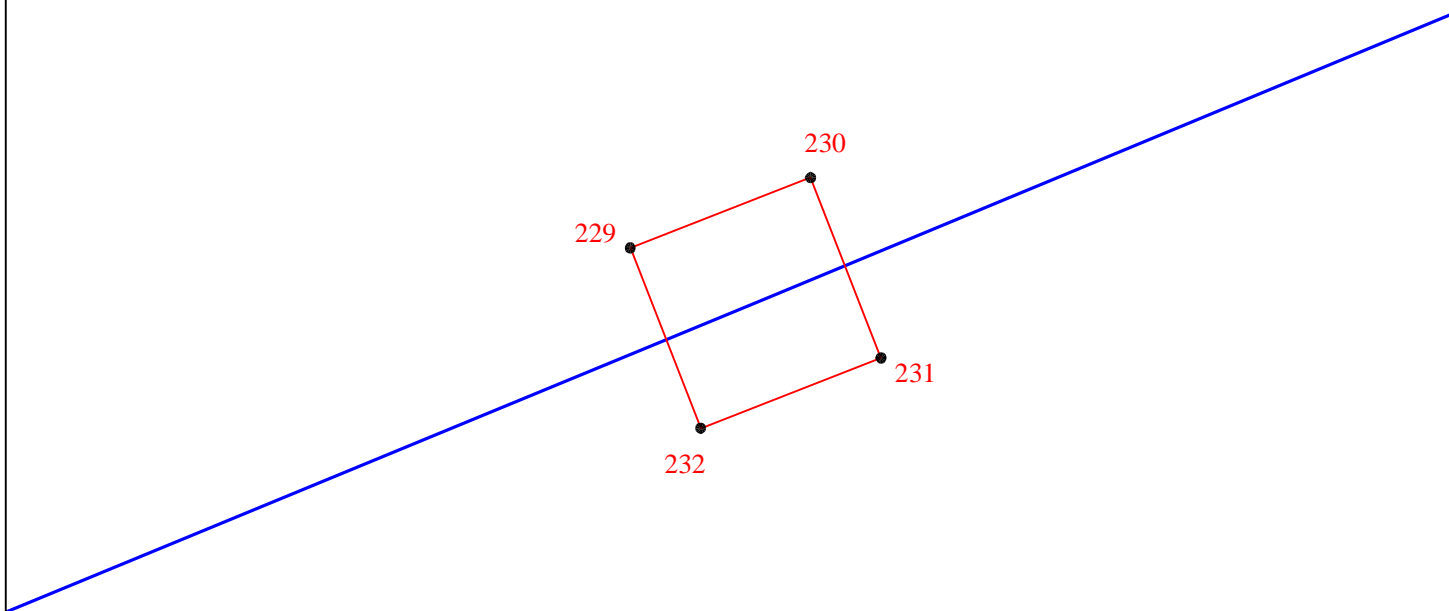
Масштаб 1:100

**УСЛОВНЫЕ ОБОЗНАЧЕНИЯ:**

- - проектная граница публичного сервитута;
  - - местоположение объекта электросетевого хозяйства;
  - 225 - характерная точка границы публичного сервитута и её обозначение.
- :324 - граница и кадастровый номер земельного участка, в отношении которого испрашивается публичный сервитут.

**Схема расположения границ публичного сервитута,  
устанавливаемого в целях размещения объекта электросетевого хозяйства:  
ВЛ 35-Б-7 Панфиловская-Трифоновская**

выноска 58



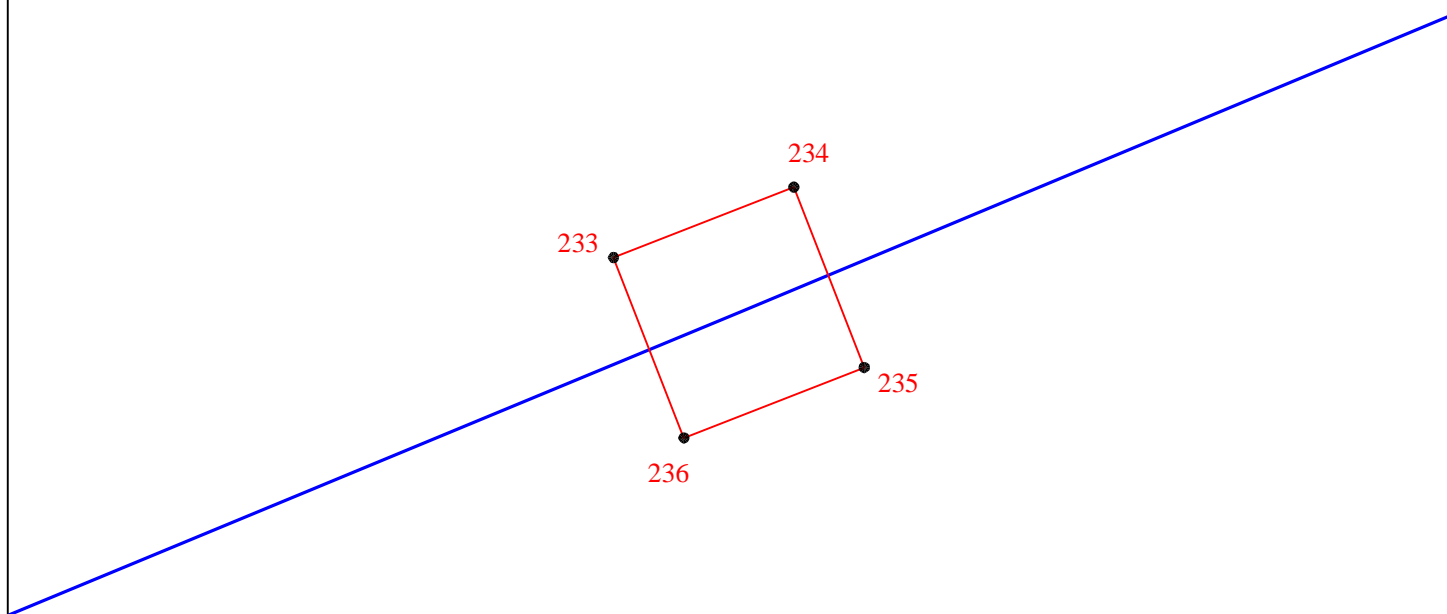
Масштаб 1:100

УСЛОВНЫЕ ОБОЗНАЧЕНИЯ:

- - проектная граница публичного сервитута;
- - местоположение объекта электросетевого хозяйства;
- 229 - характерная точка границы публичного сервитута и её обозначение.

**Схема расположения границ публичного сервитута,  
устанавливаемого в целях размещения объекта электросетевого хозяйства:  
ВЛ 35-Б-7 Панфиловская-Трифоновская**

выноска59



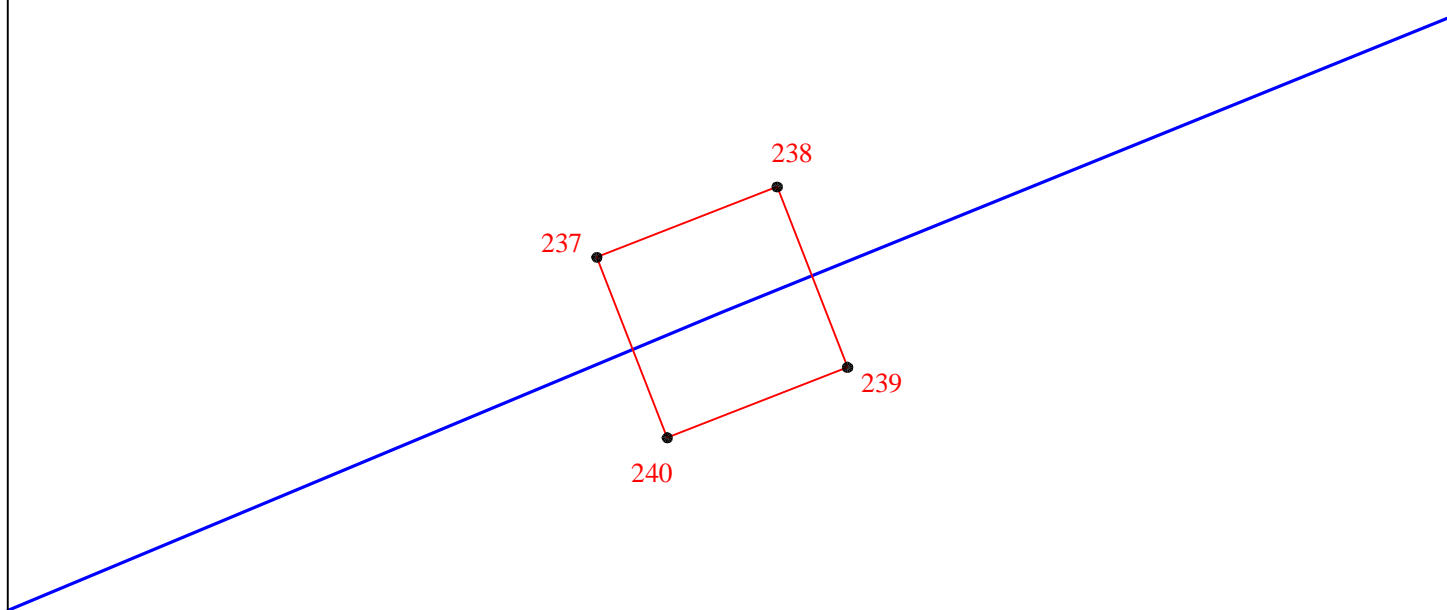
Масштаб 1:100

УСЛОВНЫЕ ОБОЗНАЧЕНИЯ:

- - проектная граница публичного сервитута;
- - местоположение объекта электросетевого хозяйства;
- 233 - характерная точка границы публичного сервитута и её обозначение.

**Схема расположения границ публичного сервитута,  
устанавливаемого в целях размещения объекта электросетевого хозяйства:  
ВЛ 35-Б-7 Панфиловская-Трифоновская**

выноска 60



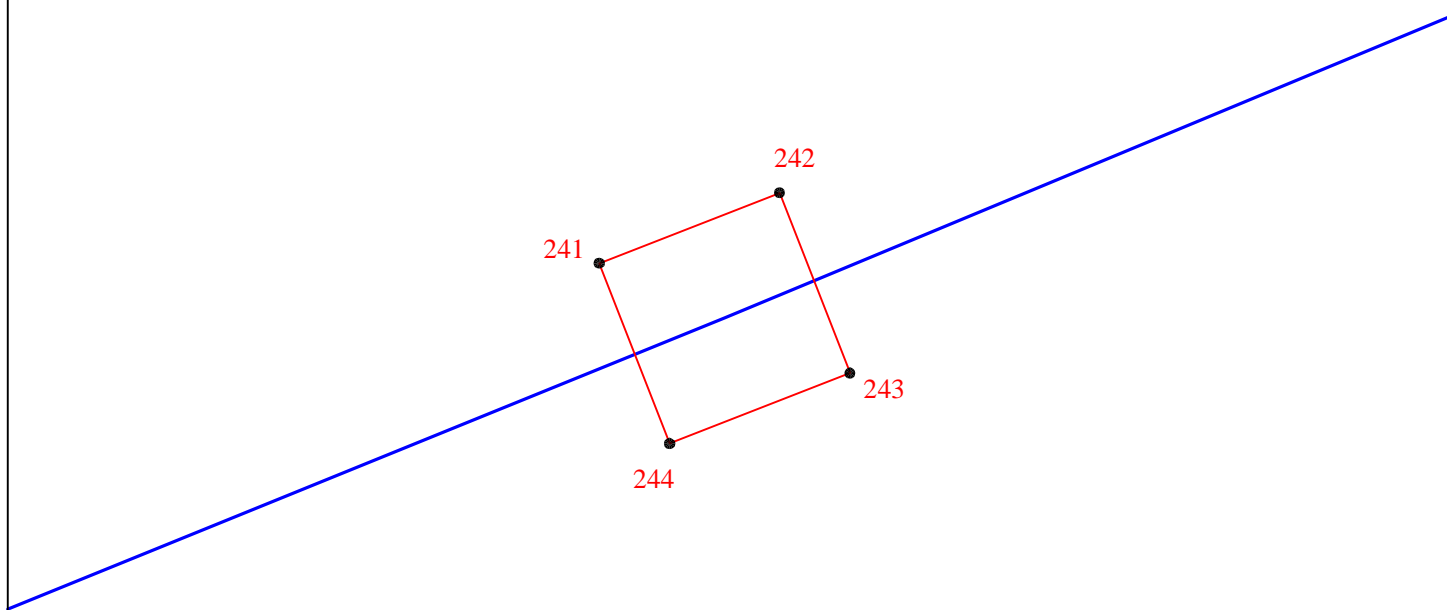
Масштаб 1:100

**УСЛОВНЫЕ ОБОЗНАЧЕНИЯ:**

- - проектная граница публичного сервитута;
- - местоположение объекта электросетевого хозяйства;
- 237 - характерная точка границы публичного сервитута и её обозначение.

**Схема расположения границ публичного сервитута,  
устанавливаемого в целях размещения объекта электросетевого хозяйства:  
ВЛ 35-Б-7 Панфиловская-Трифоновская**

выноска б1



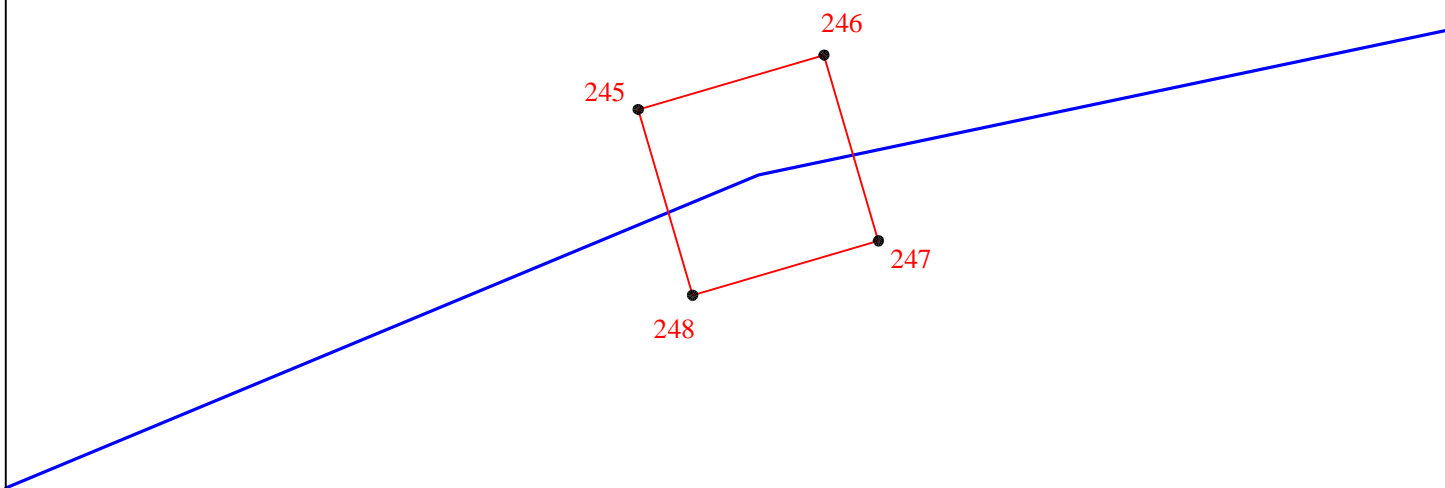
Масштаб 1:100

**УСЛОВНЫЕ ОБОЗНАЧЕНИЯ:**

- - проектная граница публичного сервитута;
- - местоположение объекта электросетевого хозяйства;
- 241 - характерная точка границы публичного сервитута и её обозначение.

**Схема расположения границ публичного сервитута,  
устанавливаемого в целях размещения объекта электросетевого хозяйства:  
ВЛ 35-Б-7 Панфиловская-Трифоновская**

выноски 62



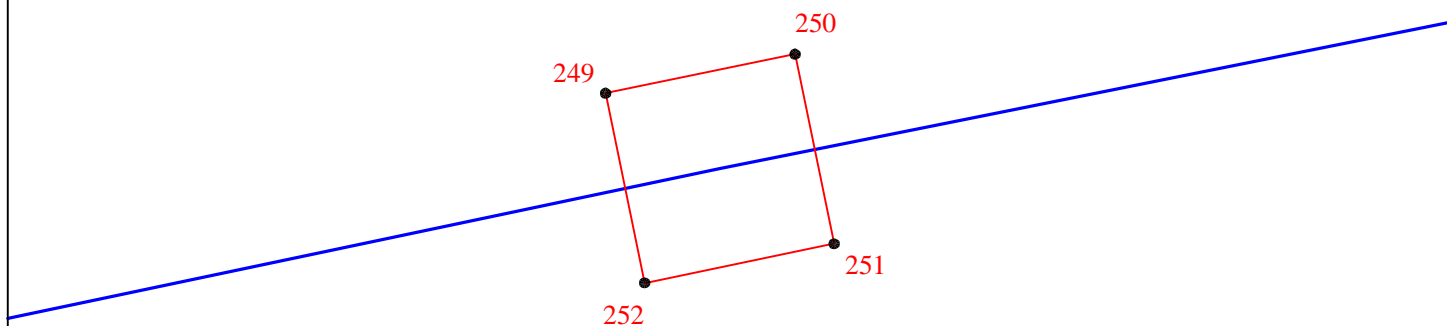
Масштаб 1:100

УСЛОВНЫЕ ОБОЗНАЧЕНИЯ:

- - проектная граница публичного сервитута;
- - местоположение объекта электросетевого хозяйства;
- 245 - характерная точка границы публичного сервитута и её обозначение.

**Схема расположения границ публичного сервитута,**  
устанавливаемого в целях размещения объекта электросетевого хозяйства:  
ВЛ 35-Б-7 Панфиловская-Трифоновская

выноска 63



Масштаб 1:100

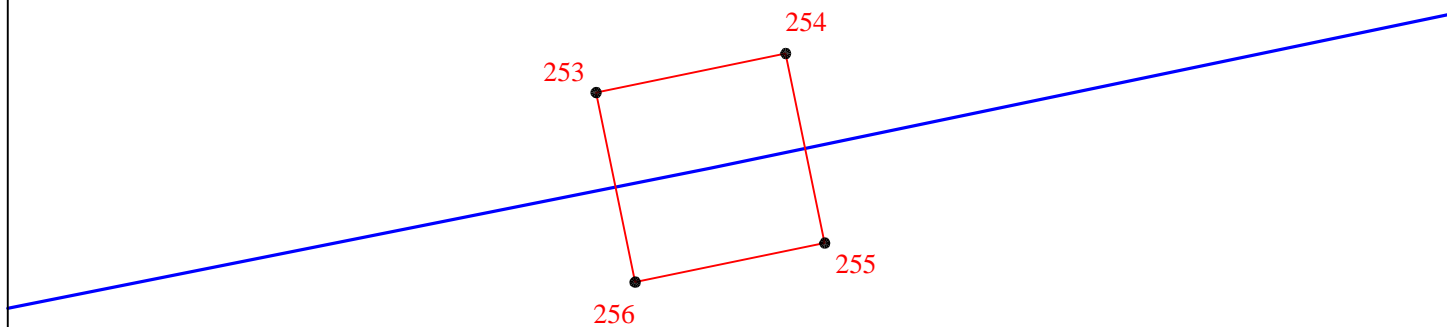
УСЛОВНЫЕ ОБОЗНАЧЕНИЯ:

- - проектная граница публичного сервитута;
- - местоположение объекта электросетевого хозяйства;
- 249 - характерная точка границы публичного сервитута и её обозначение.



**Схема расположения границ публичного сервитута,**  
устанавливаемого в целях размещения объекта электросетевого хозяйства:  
ВЛ 35-Б-7 Панфиловская-Трифоновская

выноски 64



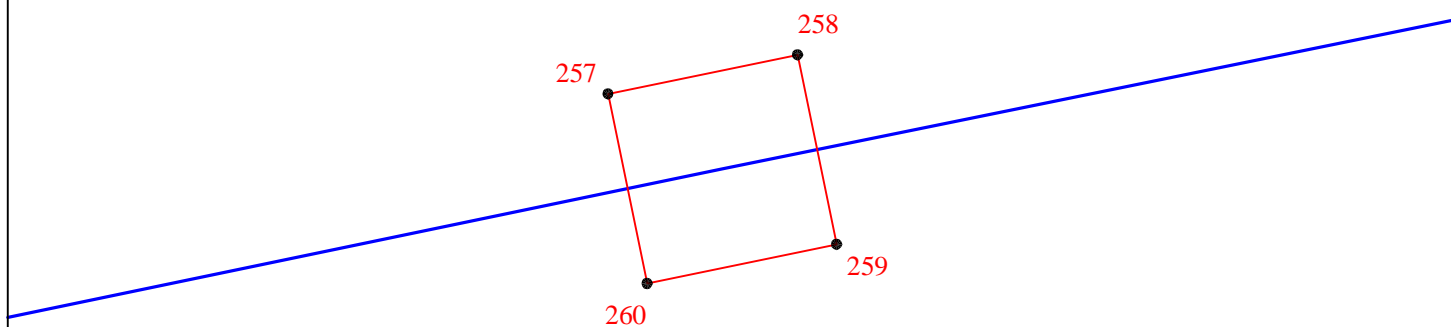
Масштаб 1:100

УСЛОВНЫЕ ОБОЗНАЧЕНИЯ:

- - проектная граница публичного сервитута;
- - местоположение объекта электросетевого хозяйства;
- 253 - характерная точка границы публичного сервитута и её обозначение.

**Схема расположения границ публичного сервитута,**  
устанавливаемого в целях размещения объекта электросетевого хозяйства:  
ВЛ 35-Б-7 Панфиловская-Трифоновская

выноски 65



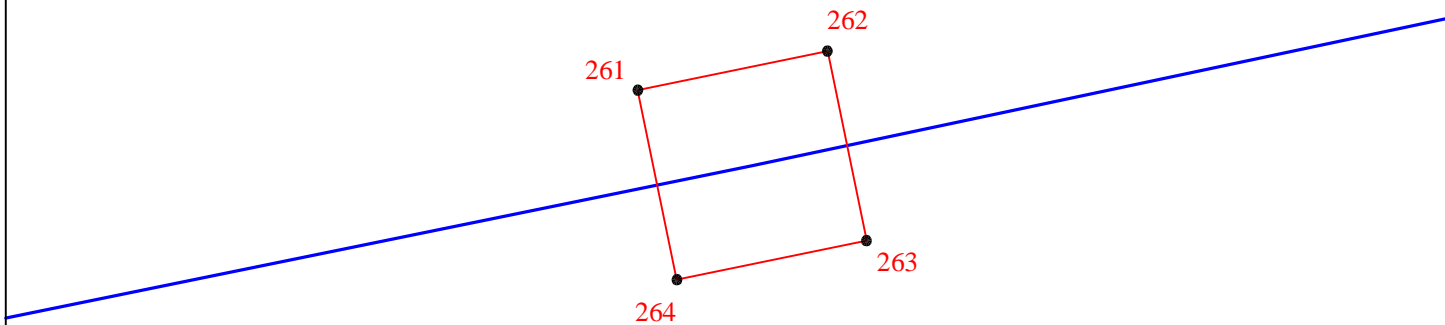
Масштаб 1:100

УСЛОВНЫЕ ОБОЗНАЧЕНИЯ:

- - проектная граница публичного сервитута;
- - местоположение объекта электросетевого хозяйства;
- 257 - характерная точка границы публичного сервитута и её обозначение.

**Схема расположения границ публичного сервитута,**  
устанавливаемого в целях размещения объекта электросетевого хозяйства:  
ВЛ 35-Б-7 Панфиловская-Трифоновская

выноски бб



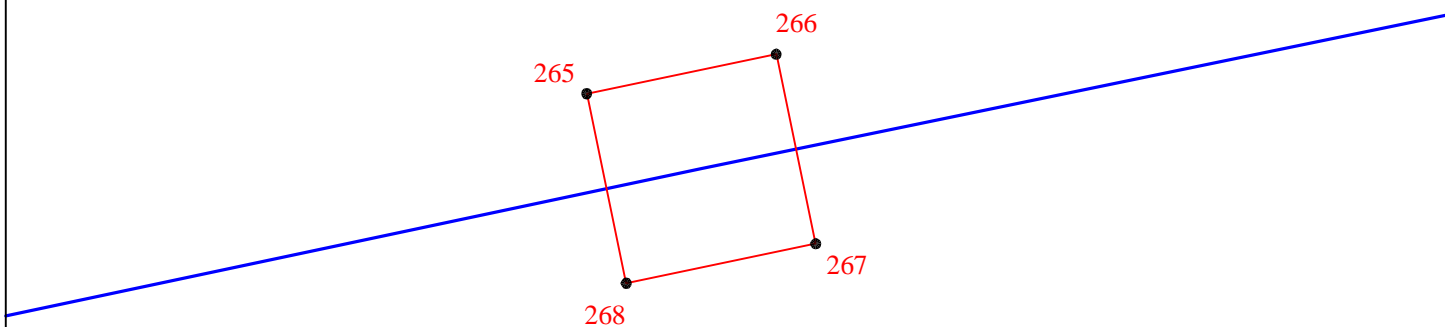
Масштаб 1:100

УСЛОВНЫЕ ОБОЗНАЧЕНИЯ:

- - проектная граница публичного сервитута;
- - местоположение объекта электросетевого хозяйства;
- 261 - характерная точка границы публичного сервитута и её обозначение.

**Схема расположения границ публичного сервитута,  
устанавливаемого в целях размещения объекта электросетевого хозяйства:  
ВЛ 35-Б-7 Панфиловская-Трифоновская**

выноска 67



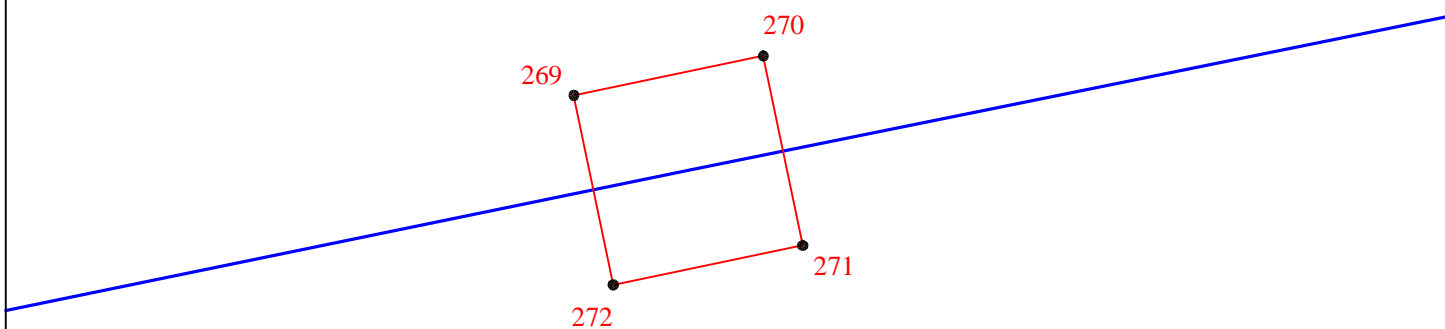
Масштаб 1:100

УСЛОВНЫЕ ОБОЗНАЧЕНИЯ:

- - проектная граница публичного сервитута;
- - местоположение объекта электросетевого хозяйства;
- 265 - характерная точка границы публичного сервитута и её обозначение.

**Схема расположения границ публичного сервитута,  
устанавливаемого в целях размещения объекта электросетевого хозяйства:  
ВЛ 35-Б-7 Панфиловская-Трифоновская**

выноски 68



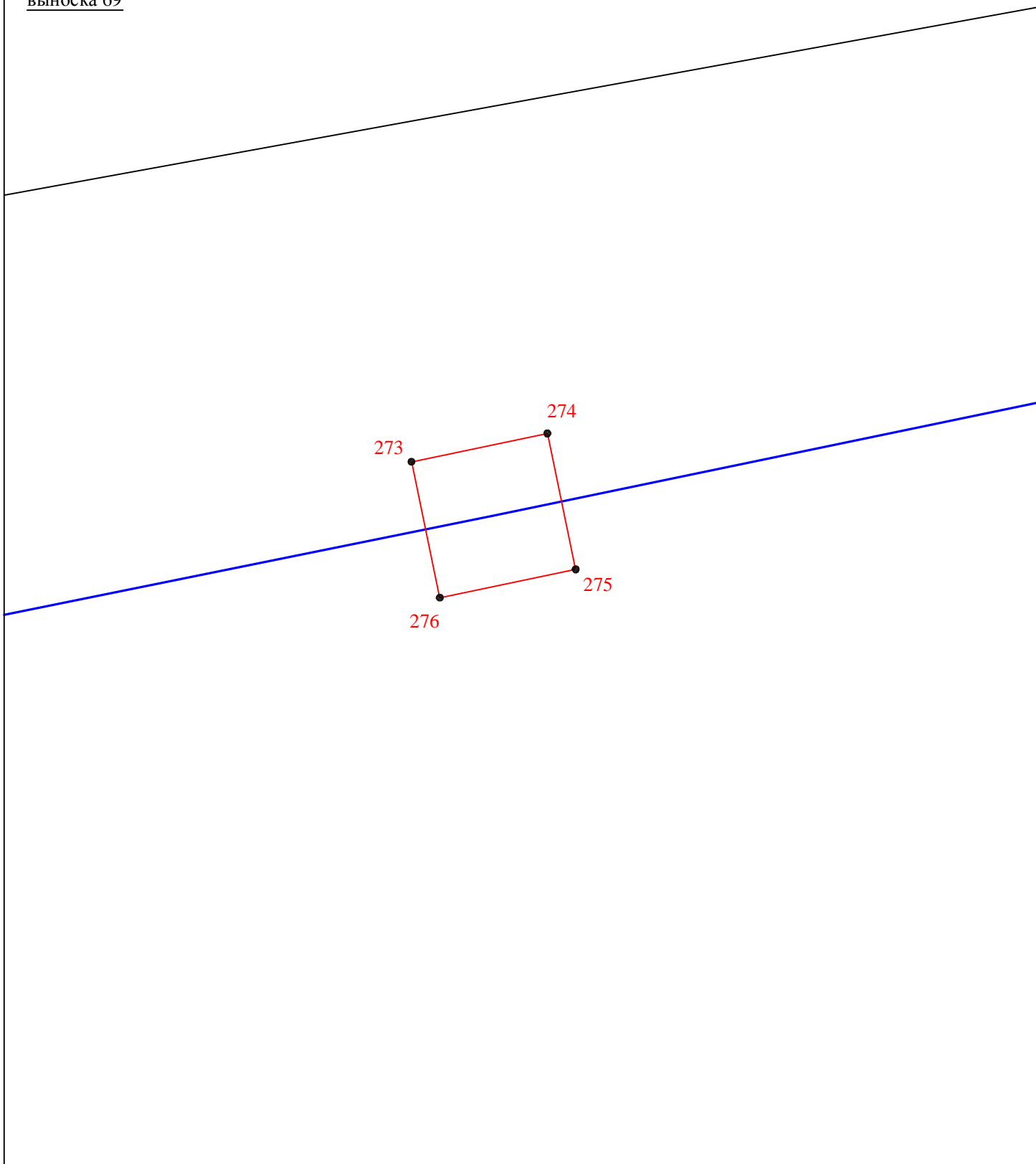
Масштаб 1:100

УСЛОВНЫЕ ОБОЗНАЧЕНИЯ:

- - проектная граница публичного сервитута;
- - местоположение объекта электросетевого хозяйства;
- 269 - характерная точка границы публичного сервитута и её обозначение.

**Схема расположения границ публичного сервитута,  
устанавливаемого в целях размещения объекта электросетевого хозяйства:  
ВЛ 35-Б-7 Панфиловская-Трифоновская**

выноска 69



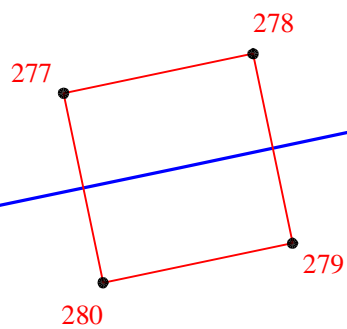
Масштаб 1:100

**УСЛОВНЫЕ ОБОЗНАЧЕНИЯ:**

- - проектная граница публичного сервитута;
- - местоположение объекта электросетевого хозяйства;
- 273 - характерная точка границы публичного сервитута и её обозначение.

**Схема расположения границ публичного сервитута,  
устанавливаемого в целях размещения объекта электросетевого хозяйства:  
ВЛ 35-Б-7 Панфиловская-Трифоновская**

выноска 70



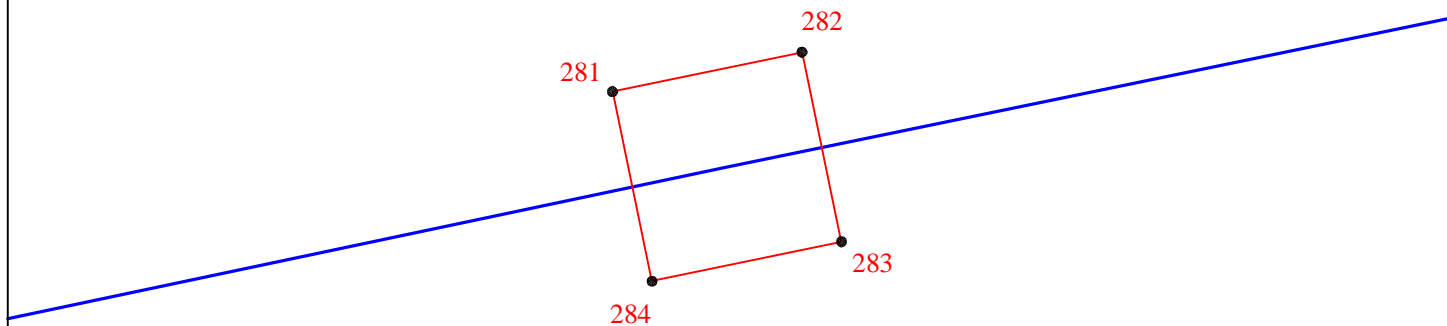
Масштаб 1:100

**УСЛОВНЫЕ ОБОЗНАЧЕНИЯ:**

- - проектная граница публичного сервитута;
- - местоположение объекта электросетевого хозяйства;
- 277 - характерная точка границы публичного сервитута и её обозначение.

**Схема расположения границ публичного сервитута,**  
устанавливаемого в целях размещения объекта электросетевого хозяйства:  
ВЛ 35-Б-7 Панфиловская-Трифоновская

выноски 71



Масштаб 1:100

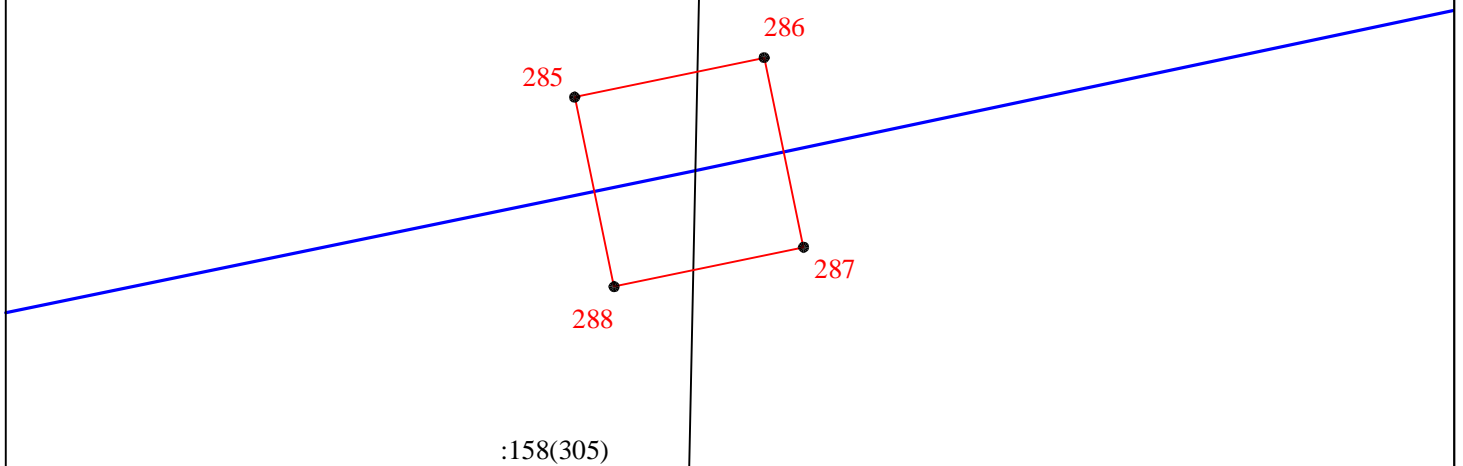
УСЛОВНЫЕ ОБОЗНАЧЕНИЯ:

- - проектная граница публичного сервитута;
- - местоположение объекта электросетевого хозяйства;
- 281 - характерная точка границы публичного сервитута и её обозначение.



**Схема расположения границ публичного сервитута,**  
устанавливаемого в целях размещения объекта электросетевого хозяйства:  
ВЛ 35-Б-7 Панфиловская-Трифоновская

выноска 72



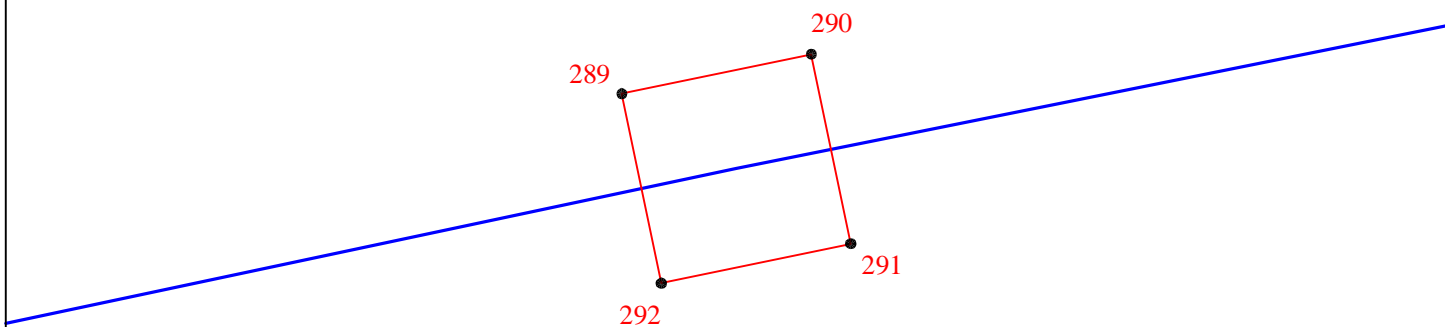
Масштаб 1:100

**УСЛОВНЫЕ ОБОЗНАЧЕНИЯ:**

- - проектная граница публичного сервитута;
- - местоположение объекта электросетевого хозяйства;
- 285 - характерная точка границы публичного сервитута и её обозначение.
- $\frac{\quad}{:158}$  - граница и кадастровый номер земельного участка, в отношении которого испрашивается публичный сервитут.

**Схема расположения границ публичного сервитута,  
устанавливаемого в целях размещения объекта электросетевого хозяйства:  
ВЛ 35-Б-7 Панфиловская-Трифоновская**

выноска 73



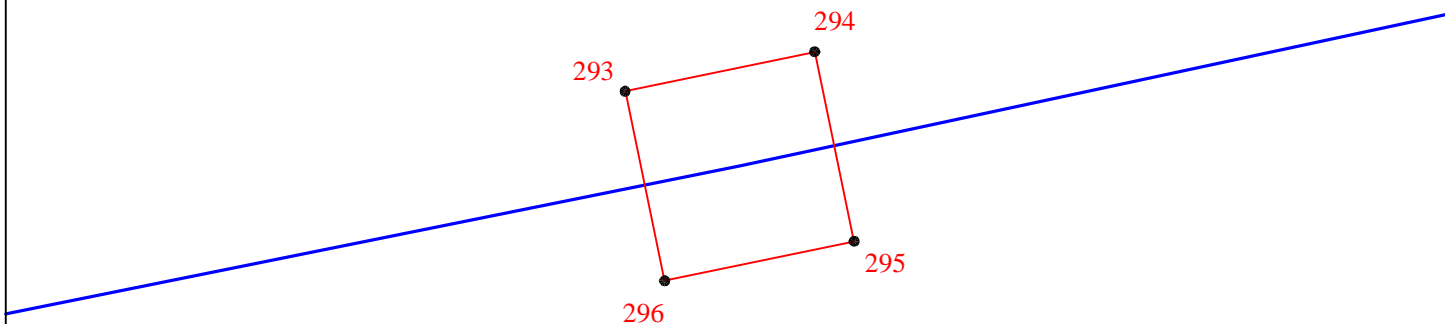
Масштаб 1:100

УСЛОВНЫЕ ОБОЗНАЧЕНИЯ:

- - проектная граница публичного сервитута;
- - местоположение объекта электросетевого хозяйства;
- 289 - характерная точка границы публичного сервитута и её обозначение.

**Схема расположения границ публичного сервитута,  
устанавливаемого в целях размещения объекта электросетевого хозяйства:  
ВЛ 35-Б-7 Панфиловская-Трифоновская**

выноски 74



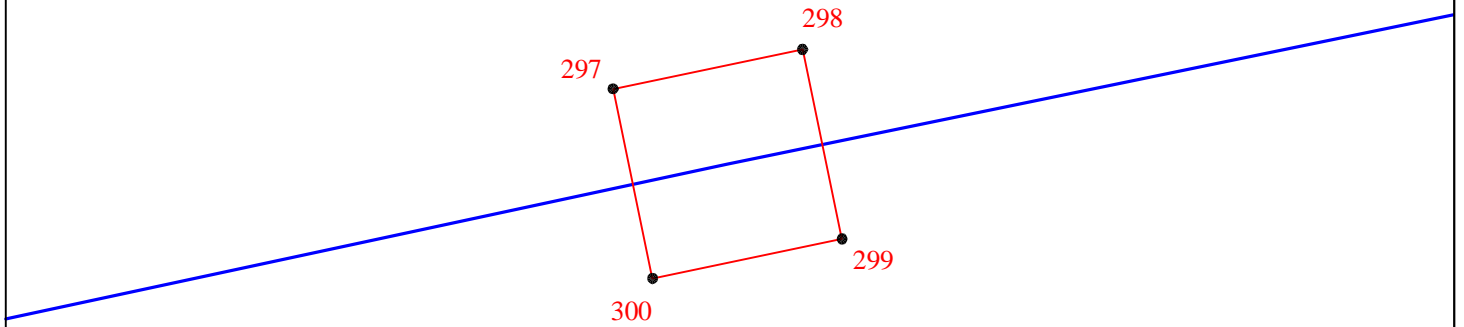
Масштаб 1:100

УСЛОВНЫЕ ОБОЗНАЧЕНИЯ:

- - проектная граница публичного сервитута;
- - местоположение объекта электросетевого хозяйства;
- 293 - характерная точка границы публичного сервитута и её обозначение.

**Схема расположения границ публичного сервитута,**  
устанавливаемого в целях размещения объекта электросетевого хозяйства:  
ВЛ 35-Б-7 Панфиловская-Трифоновская

выноска 75



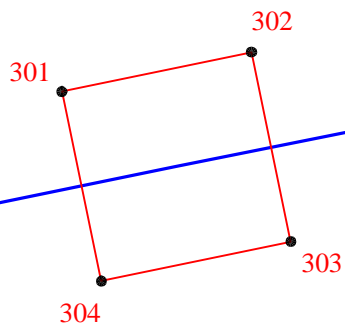
Масштаб 1:100

**УСЛОВНЫЕ ОБОЗНАЧЕНИЯ:**

- - проектная граница публичного сервитута;
- - местоположение объекта электросетевого хозяйства;
- 297 - характерная точка границы публичного сервитута и её обозначение.

**Схема расположения границ публичного сервитута,**  
устанавливаемого в целях размещения объекта электросетевого хозяйства:  
ВЛ 35-Б-7 Панфиловская-Трифоновская

выноска 76



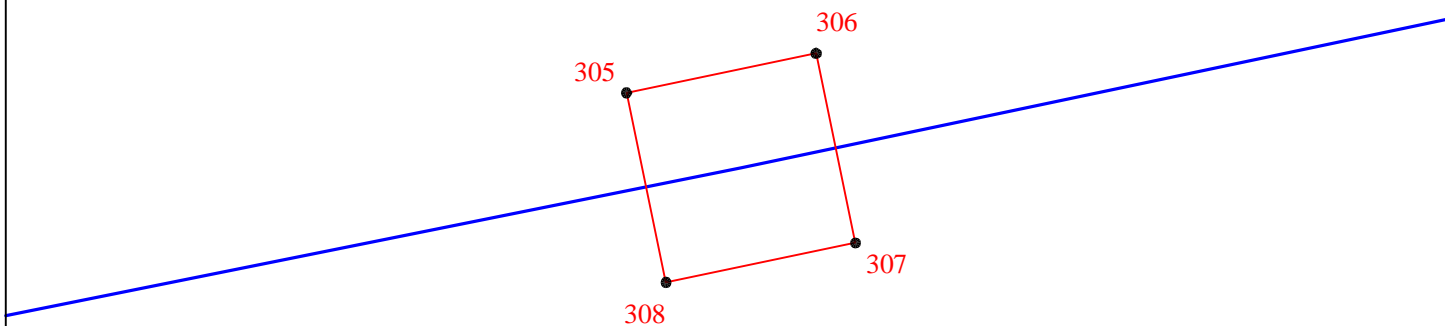
Масштаб 1:100

УСЛОВНЫЕ ОБОЗНАЧЕНИЯ:

- - проектная граница публичного сервитута;
- - местоположение объекта электросетевого хозяйства;
- **301** - характерная точка границы публичного сервитута и её обозначение.

**Схема расположения границ публичного сервитута,**  
устанавливаемого в целях размещения объекта электросетевого хозяйства:  
ВЛ 35-Б-7 Панфиловская-Трифоновская

выноска 77



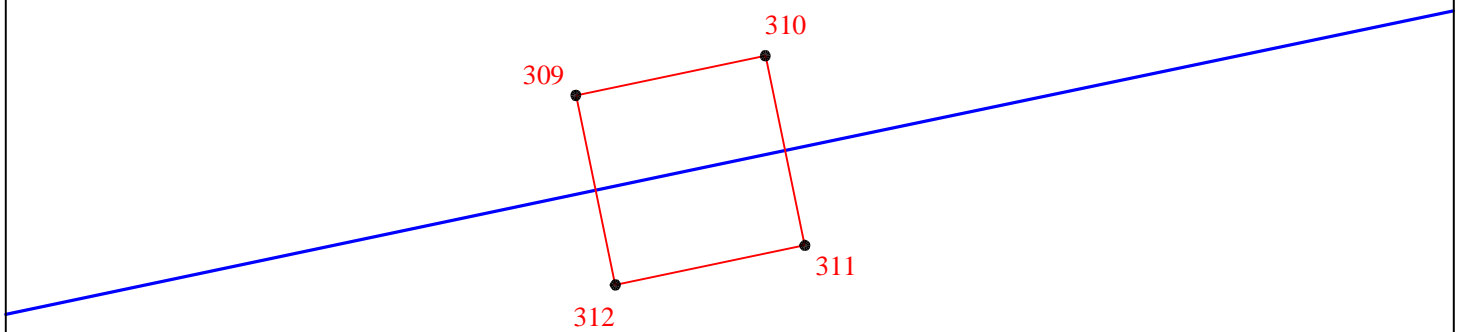
Масштаб 1:100

УСЛОВНЫЕ ОБОЗНАЧЕНИЯ:

- - проектная граница публичного сервитута;
- - местоположение объекта электросетевого хозяйства;
- 305 - характерная точка границы публичного сервитута и её обозначение.

**Схема расположения границ публичного сервитута,**  
устанавливаемого в целях размещения объекта электросетевого хозяйства:  
ВЛ 35-Б-7 Панфиловская-Трифоновская

выноска 78



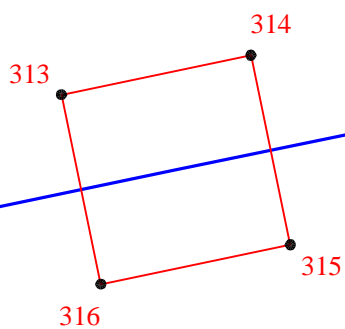
Масштаб 1:100

УСЛОВНЫЕ ОБОЗНАЧЕНИЯ:

- - проектная граница публичного сервитута;
- - местоположение объекта электросетевого хозяйства;
- 309 - характерная точка границы публичного сервитута и её обозначение.

**Схема расположения границ публичного сервитута,**  
устанавливаемого в целях размещения объекта электросетевого хозяйства:  
ВЛ 35-Б-7 Панфиловская-Трифоновская

выноска 79



Масштаб 1:100

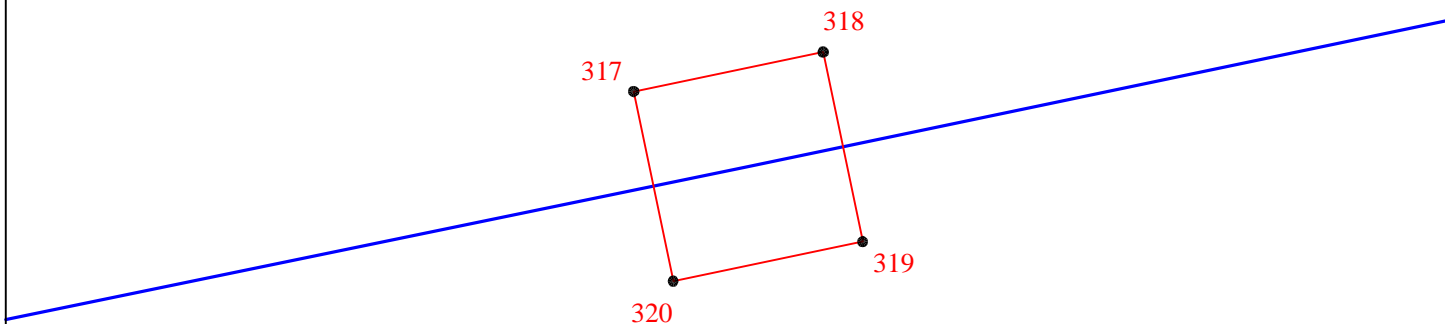
УСЛОВНЫЕ ОБОЗНАЧЕНИЯ:

- - проектная граница публичного сервитута;
- - местоположение объекта электросетевого хозяйства;
- 313 - характерная точка границы публичного сервитута и её обозначение.



**Схема расположения границ публичного сервитута,**  
устанавливаемого в целях размещения объекта электросетевого хозяйства:  
ВЛ 35-Б-7 Панфиловская-Трифоновская

выноска 80



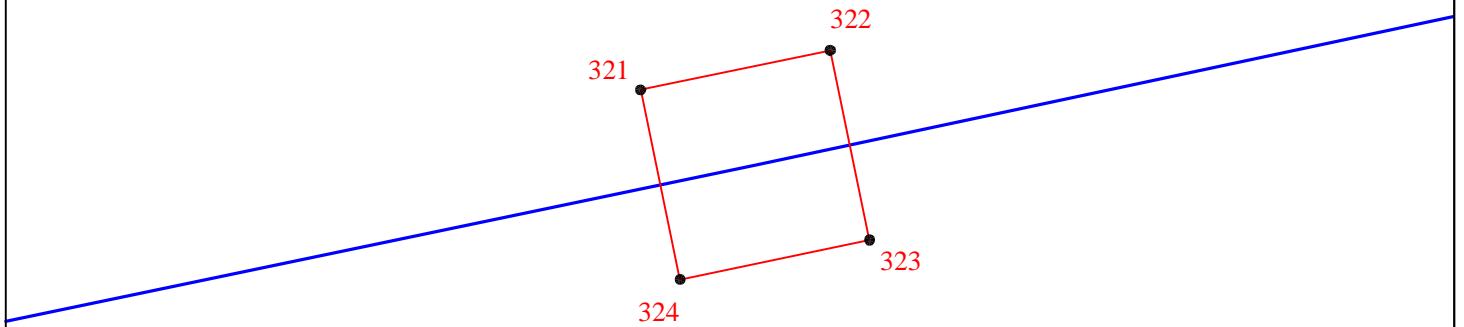
Масштаб 1:100

УСЛОВНЫЕ ОБОЗНАЧЕНИЯ:

- - проектная граница публичного сервитута;
- - местоположение объекта электросетевого хозяйства;
- 317 - характерная точка границы публичного сервитута и её обозначение.

**Схема расположения границ публичного сервитута,**  
устанавливаемого в целях размещения объекта электросетевого хозяйства:  
ВЛ 35-Б-7 Панфиловская-Трифоновская

выноска 81



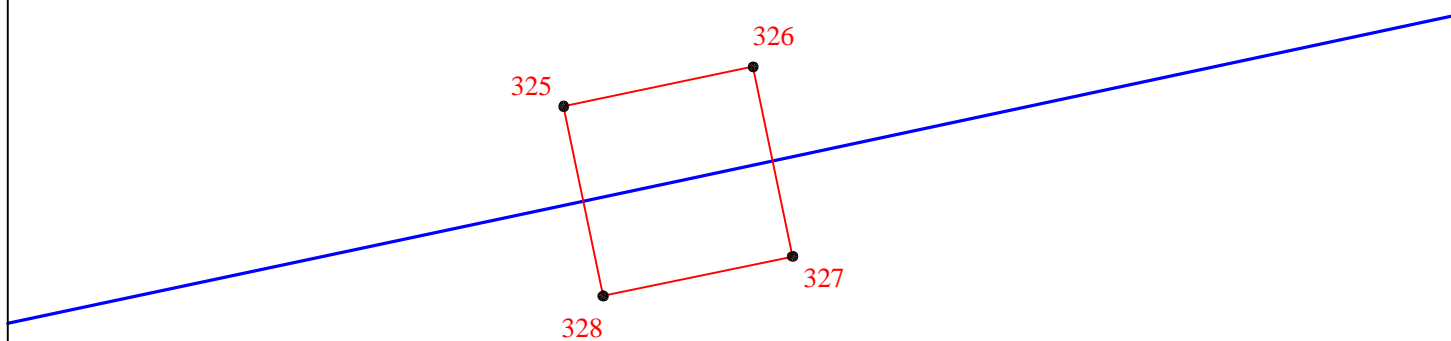
Масштаб 1:100

УСЛОВНЫЕ ОБОЗНАЧЕНИЯ:

- - проектная граница публичного сервитута;
- - местоположение объекта электросетевого хозяйства;
- **321** - характерная точка границы публичного сервитута и её обозначение.

**Схема расположения границ публичного сервитута,**  
устанавливаемого в целях размещения объекта электросетевого хозяйства:  
ВЛ 35-Б-7 Панфиловская-Трифоновская

выноска 82



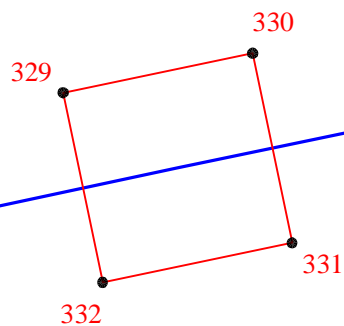
Масштаб 1:100

УСЛОВНЫЕ ОБОЗНАЧЕНИЯ:

- - проектная граница публичного сервитута;
- - местоположение объекта электросетевого хозяйства;
- 325 - характерная точка границы публичного сервитута и её обозначение.

**Схема расположения границ публичного сервитута,  
устанавливаемого в целях размещения объекта электросетевого хозяйства:  
ВЛ 35-Б-7 Панфиловская-Трифоновская**

выноска 83



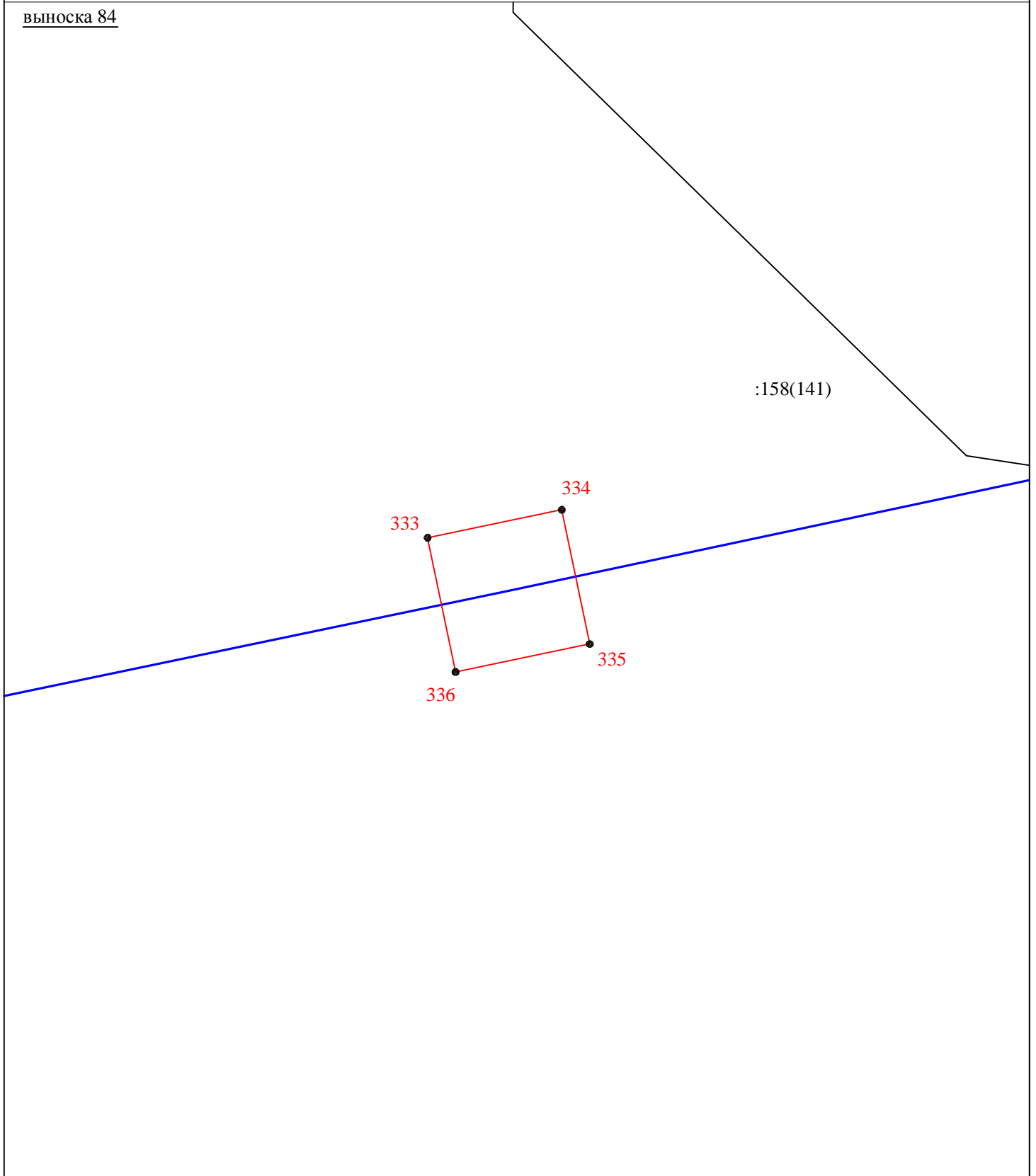
Масштаб 1:100

**УСЛОВНЫЕ ОБОЗНАЧЕНИЯ:**

- - проектная граница публичного сервитута;
- - местоположение объекта электросетевого хозяйства;
- 329 - характерная точка границы публичного сервитута и её обозначение.

**Схема расположения границ публичного сервитута,  
устанавливаемого в целях размещения объекта электросетевого хозяйства:  
ВЛ 35-Б-7 Панфиловская-Трифоновская**

выноска 84



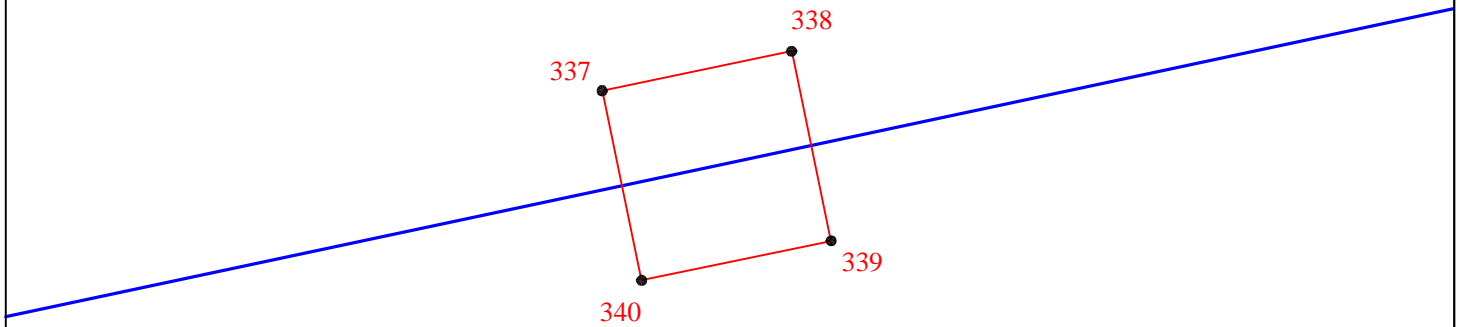
Масштаб 1:100

**УСЛОВНЫЕ ОБОЗНАЧЕНИЯ:**

- - проектная граница публичного сервитута;
- - местоположение объекта электросетевого хозяйства;
- 333 - характерная точка границы публичного сервитута и её обозначение.
- :158 - граница и кадастровый номер земельного участка, в отношении которого испрашивается публичный сервитут.

**Схема расположения границ публичного сервитута,**  
устанавливаемого в целях размещения объекта электросетевого хозяйства:  
ВЛ 35-Б-7 Панфиловская-Трифоновская

выноски 85



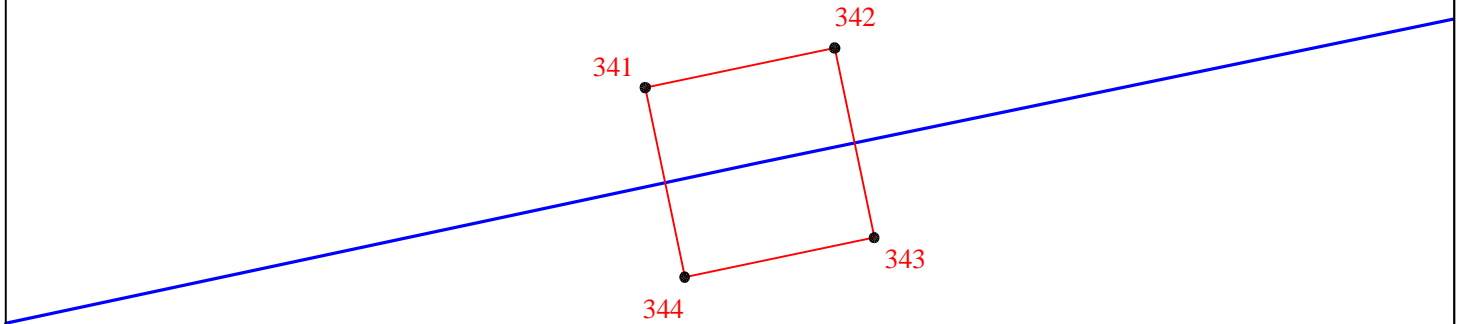
Масштаб 1:100

**УСЛОВНЫЕ ОБОЗНАЧЕНИЯ:**

- - проектная граница публичного сервитута;
- - местоположение объекта электросетевого хозяйства;
- 337 - характерная точка границы публичного сервитута и её обозначение.

**Схема расположения границ публичного сервитута,**  
устанавливаемого в целях размещения объекта электросетевого хозяйства:  
ВЛ 35-Б-7 Панфиловская-Трифоновская

выноска 86



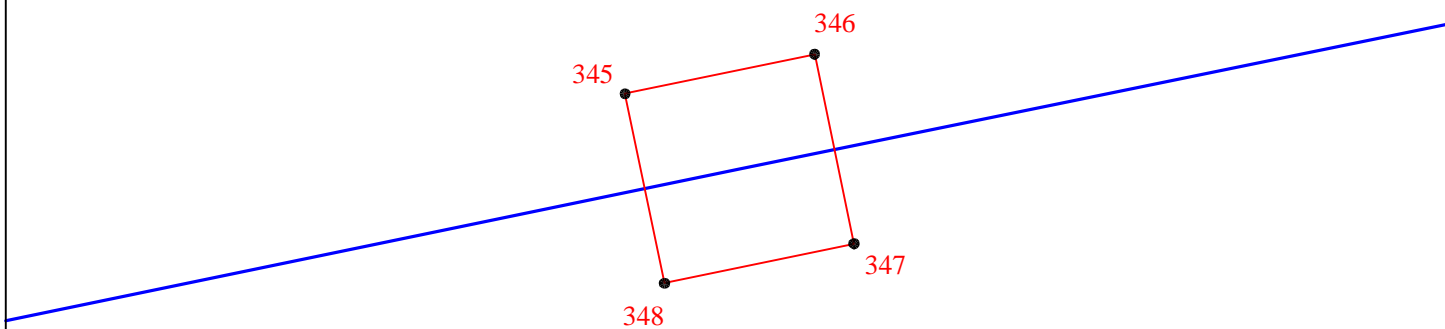
Масштаб 1:100

УСЛОВНЫЕ ОБОЗНАЧЕНИЯ:

- - проектная граница публичного сервитута;
- - местоположение объекта электросетевого хозяйства;
- 341 - характерная точка границы публичного сервитута и её обозначение.

**Схема расположения границ публичного сервитута,**  
устанавливаемого в целях размещения объекта электросетевого хозяйства:  
ВЛ 35-Б-7 Панфиловская-Трифоновская

выноска 87



Масштаб 1:100

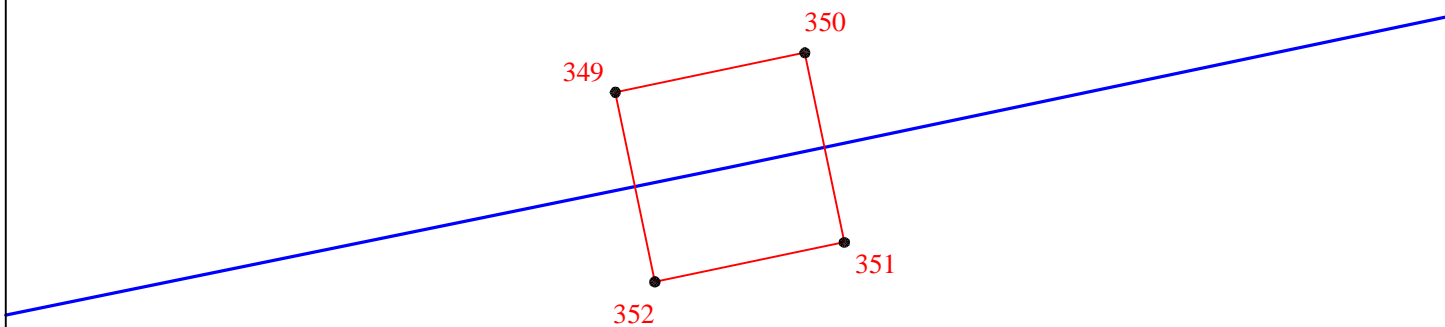
УСЛОВНЫЕ ОБОЗНАЧЕНИЯ:

- - проектная граница публичного сервитута;
- - местоположение объекта электросетевого хозяйства;
- 345 - характерная точка границы публичного сервитута и её обозначение.



**Схема расположения границ публичного сервитута,**  
устанавливаемого в целях размещения объекта электросетевого хозяйства:  
ВЛ 35-Б-7 Панфиловская-Трифоновская

выноска 88



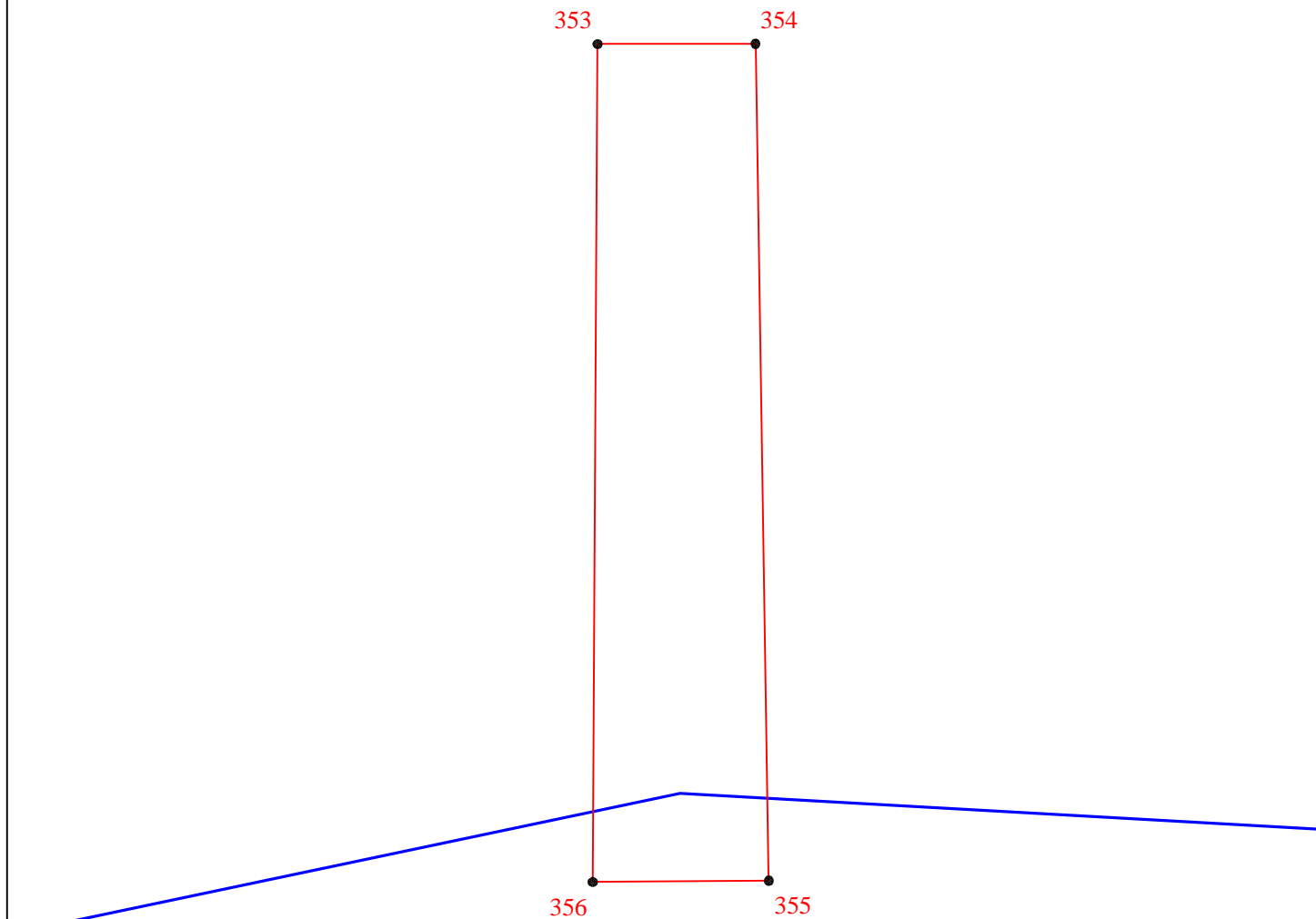
Масштаб 1:100

УСЛОВНЫЕ ОБОЗНАЧЕНИЯ:

- - проектная граница публичного сервитута;
- - местоположение объекта электросетевого хозяйства;
- 349 - характерная точка границы публичного сервитута и её обозначение.

**Схема расположения границ публичного сервитута,  
устанавливаемого в целях размещения объекта электросетевого хозяйства:  
ВЛ 35-Б-7 Панфиловская-Трифоновская**

выноски 89



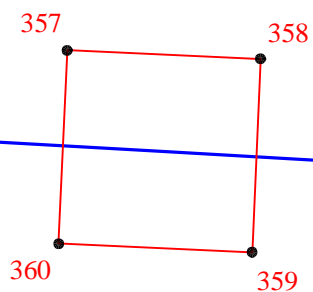
Масштаб 1:100

УСЛОВНЫЕ ОБОЗНАЧЕНИЯ:

- - проектная граница публичного сервитута;
- - местоположение объекта электросетевого хозяйства;
- 353 - характерная точка границы публичного сервитута и её обозначение.

**Схема расположения границ публичного сервитута,  
устанавливаемого в целях размещения объекта электросетевого хозяйства:  
ВЛ 35-Б-7 Панфиловская-Трифоновская**

выноска 90



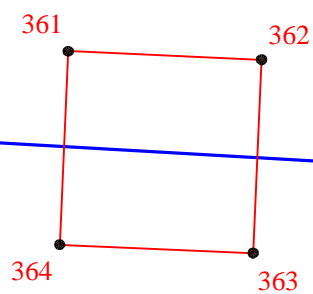
Масштаб 1:100

УСЛОВНЫЕ ОБОЗНАЧЕНИЯ:

- - проектная граница публичного сервитута;
- - местоположение объекта электросетевого хозяйства;
- 357 - характерная точка границы публичного сервитута и её обозначение.

**Схема расположения границ публичного сервитута,  
устанавливаемого в целях размещения объекта электросетевого хозяйства:  
ВЛ 35-Б-7 Панфиловская-Трифоновская**

выноска 91



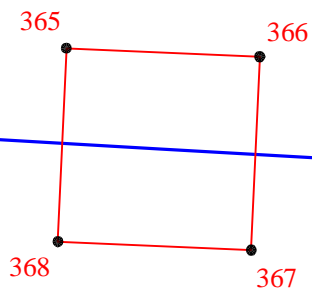
Масштаб 1:100

УСЛОВНЫЕ ОБОЗНАЧЕНИЯ:

- - проектная граница публичного сервитута;
- - местоположение объекта электросетевого хозяйства;
- 361 - характерная точка границы публичного сервитута и её обозначение.

**Схема расположения границ публичного сервитута,  
устанавливаемого в целях размещения объекта электросетевого хозяйства:  
ВЛ 35-Б-7 Панфиловская-Трифоновская**

выноска 92



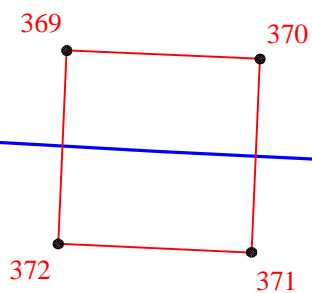
Масштаб 1:100

УСЛОВНЫЕ ОБОЗНАЧЕНИЯ:

- - проектная граница публичного сервитута;
- - местоположение объекта электросетевого хозяйства;
- 365 - характерная точка границы публичного сервитута и её обозначение.

**Схема расположения границ публичного сервитута,**  
устанавливаемого в целях размещения объекта электросетевого хозяйства:  
ВЛ 35-Б-7 Панфиловская-Трифоновская

выноска 93



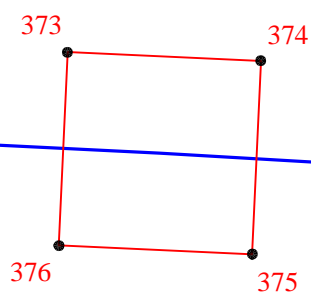
Масштаб 1:100

УСЛОВНЫЕ ОБОЗНАЧЕНИЯ:

- - проектная граница публичного сервитута;
- - местоположение объекта электросетевого хозяйства;
- **369** - характерная точка границы публичного сервитута и её обозначение.

**Схема расположения границ публичного сервитута,**  
устанавливаемого в целях размещения объекта электросетевого хозяйства:  
ВЛ 35-Б-7 Панфиловская-Трифоновская

выноски 94



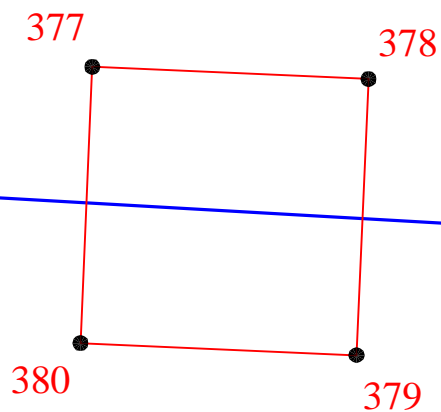
Масштаб 1:100

УСЛОВНЫЕ ОБОЗНАЧЕНИЯ:

- - проектная граница публичного сервитута;
- - местоположение объекта электросетевого хозяйства;
- 373 - характерная точка границы публичного сервитута и её обозначение.

**Схема расположения границ публичного сервитута,  
устанавливаемого в целях размещения объекта электросетевого хозяйства:  
ВЛ 35-Б-7 Панфиловская-Трифоновская**

выноска 95



Масштаб 1:100

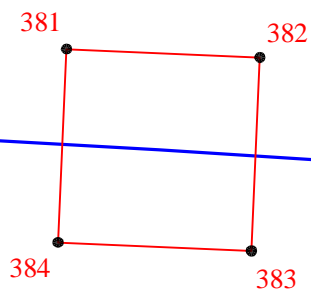
УСЛОВНЫЕ ОБОЗНАЧЕНИЯ:

- - проектная граница публичного сервитута;
- - местоположение объекта электросетевого хозяйства;
- **377** - характерная точка границы публичного сервитута и её обозначение.



**Схема расположения границ публичного сервитута,  
устанавливаемого в целях размещения объекта электросетевого хозяйства:  
ВЛ 35-Б-7 Панфиловская-Трифоновская**

выноска 96



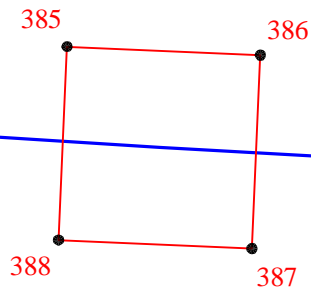
Масштаб 1:100

УСЛОВНЫЕ ОБОЗНАЧЕНИЯ:

- - проектная граница публичного сервитута;
- - местоположение объекта электросетевого хозяйства;
- 381 - характерная точка границы публичного сервитута и её обозначение.

**Схема расположения границ публичного сервитута,**  
устанавливаемого в целях размещения объекта электросетевого хозяйства:  
ВЛ 35-Б-7 Панфиловская-Трифоновская

выноска 97



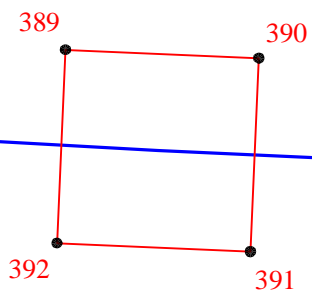
Масштаб 1:100

УСЛОВНЫЕ ОБОЗНАЧЕНИЯ:

- - проектная граница публичного сервитута;
- - местоположение объекта электросетевого хозяйства;
- 385 - характерная точка границы публичного сервитута и её обозначение.

**Схема расположения границ публичного сервитута,**  
устанавливаемого в целях размещения объекта электросетевого хозяйства:  
ВЛ 35-Б-7 Панфиловская-Трифоновская

выноски 98



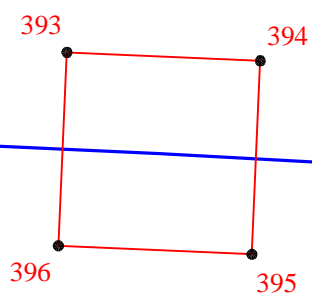
Масштаб 1:100

УСЛОВНЫЕ ОБОЗНАЧЕНИЯ:

- - проектная граница публичного сервитута;
- - местоположение объекта электросетевого хозяйства;
- 389 - характерная точка границы публичного сервитута и её обозначение.

**Схема расположения границ публичного сервитута,  
устанавливаемого в целях размещения объекта электросетевого хозяйства:  
ВЛ 35-Б-7 Панфиловская-Трифоновская**




выноска 99



:635/10

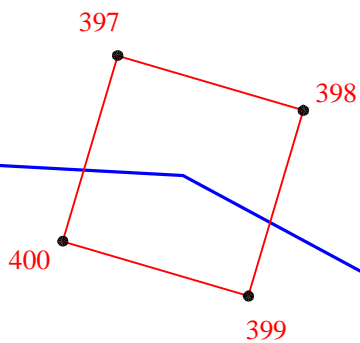
Масштаб 1:100

**УСЛОВНЫЕ ОБОЗНАЧЕНИЯ:**

-  - проектная граница публичного сервитута;
-  - местоположение объекта электросетевого хозяйства;
- 393 - характерная точка границы публичного сервитута и её обозначение.
-  :635 - граница и кадастровый номер земельного участка, в отношении которого испрашивается публичный сервитут.

**Схема расположения границ публичного сервитута,  
устанавливаемого в целях размещения объекта электросетевого хозяйства:  
ВЛ 35-Б-7 Панфиловская-Трифоновская**

выноски 100



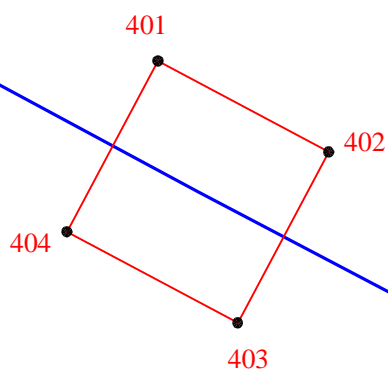
Масштаб 1:100

**УСЛОВНЫЕ ОБОЗНАЧЕНИЯ:**

- - проектная граница публичного сервитута;
- - местоположение объекта электросетевого хозяйства;
- 397 - характерная точка границы публичного сервитута и её обозначение.

**Схема расположения границ публичного сервитута,**  
устанавливаемого в целях размещения объекта электросетевого хозяйства:  
ВЛ 35-Б-7 Панфиловская-Трифоновская

выноски 101



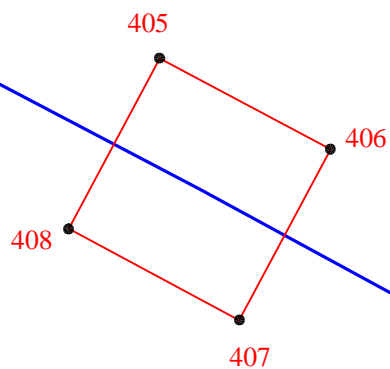
Масштаб 1:100

УСЛОВНЫЕ ОБОЗНАЧЕНИЯ:

- - проектная граница публичного сервитута;
- - местоположение объекта электросетевого хозяйства;
- 401 - характерная точка границы публичного сервитута и её обозначение.

**Схема расположения границ публичного сервитута,  
устанавливаемого в целях размещения объекта электросетевого хозяйства:  
ВЛ 35-Б-7 Панфиловская-Трифоновская**

выноски 102



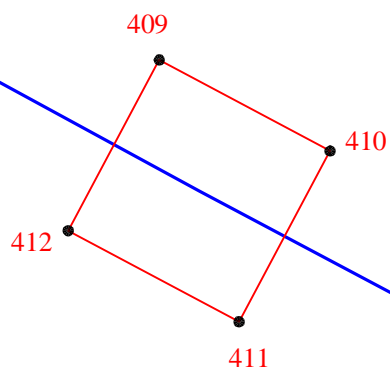
Масштаб 1:100

УСЛОВНЫЕ ОБОЗНАЧЕНИЯ:

- - проектная граница публичного сервитута;
- - местоположение объекта электросетевого хозяйства;
- 405 - характерная точка границы публичного сервитута и её обозначение.

**Схема расположения границ публичного сервитута,  
устанавливаемого в целях размещения объекта электросетевого хозяйства:  
ВЛ 35-Б-7 Панфиловская-Трифоновская**

выноски 103



Масштаб 1:100

УСЛОВНЫЕ ОБОЗНАЧЕНИЯ:

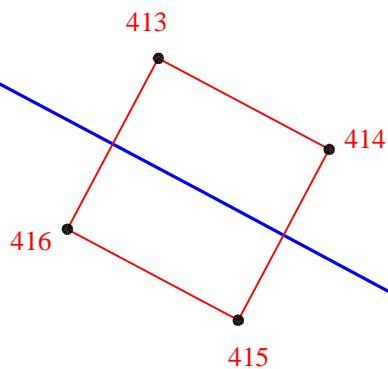
- - проектная граница публичного сервитута;
- - местоположение объекта электросетевого хозяйства;
- 409 - характерная точка границы публичного сервитута и её обозначение.



**Схема расположения границ публичного сервитута,**  
устанавливаемого в целях размещения объекта электросетевого хозяйства:  
ВЛ 35-Б-7 Панфиловская-Трифоновская

выноска 104

:444(511)



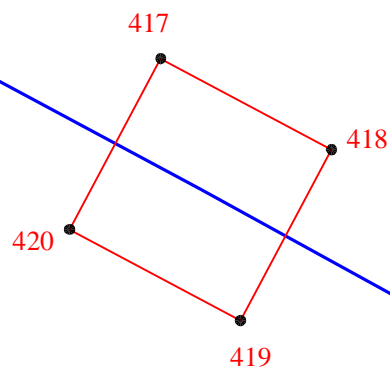
Масштаб 1:100

**УСЛОВНЫЕ ОБОЗНАЧЕНИЯ:**

- - проектная граница публичного сервитута;
- - местоположение объекта электросетевого хозяйства;
- 413 - характерная точка границы публичного сервитута и её обозначение.
- :444 - граница и кадастровый номер земельного участка, в отношении которого испрашивается публичный сервитут.

**Схема расположения границ публичного сервитута,  
устанавливаемого в целях размещения объекта электросетевого хозяйства:  
ВЛ 35-Б-7 Панфиловская-Трифоновская**

выноска 105



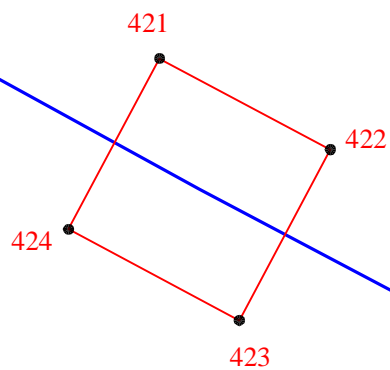
Масштаб 1:100

УСЛОВНЫЕ ОБОЗНАЧЕНИЯ:

- - проектная граница публичного сервитута;
- - местоположение объекта электросетевого хозяйства;
- 417 - характерная точка границы публичного сервитута и её обозначение.

**Схема расположения границ публичного сервитута,**  
устанавливаемого в целях размещения объекта электросетевого хозяйства:  
ВЛ 35-Б-7 Панфиловская-Трифоновская

выноски 106



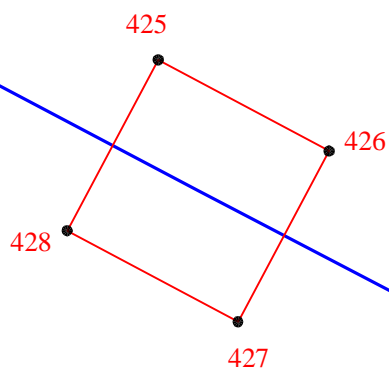
Масштаб 1:100

УСЛОВНЫЕ ОБОЗНАЧЕНИЯ:

- - проектная граница публичного сервитута;
- - местоположение объекта электросетевого хозяйства;
- 421 - характерная точка границы публичного сервитута и её обозначение.

**Схема расположения границ публичного сервитута,  
устанавливаемого в целях размещения объекта электросетевого хозяйства:  
ВЛ 35-Б-7 Панфиловская-Трифоновская**

выноска 107



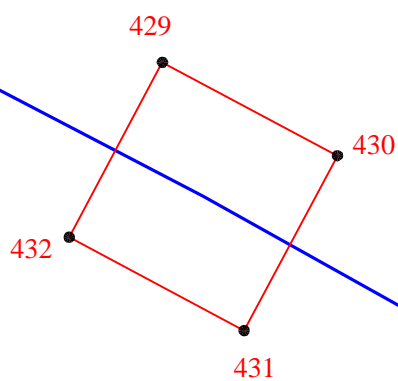
Масштаб 1:100

УСЛОВНЫЕ ОБОЗНАЧЕНИЯ:

- - проектная граница публичного сервитута;
- - местоположение объекта электросетевого хозяйства;
- 425 - характерная точка границы публичного сервитута и её обозначение.

**Схема расположения границ публичного сервитута,  
устанавливаемого в целях размещения объекта электросетевого хозяйства:  
ВЛ 35-Б-7 Панфиловская-Трифоновская**

выноска 108



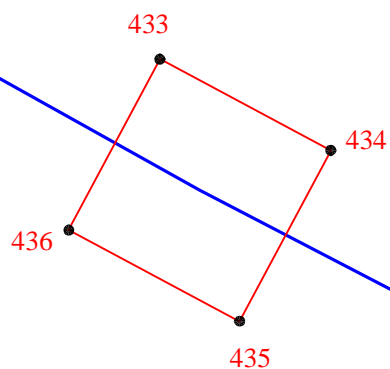
Масштаб 1:100

УСЛОВНЫЕ ОБОЗНАЧЕНИЯ:

- - проектная граница публичного сервитута;
- - местоположение объекта электросетевого хозяйства;
- 429 - характерная точка границы публичного сервитута и её обозначение.

**Схема расположения границ публичного сервитута,  
устанавливаемого в целях размещения объекта электросетевого хозяйства:  
ВЛ 35-Б-7 Панфиловская-Трифоновская**

выноски 109



:635/7

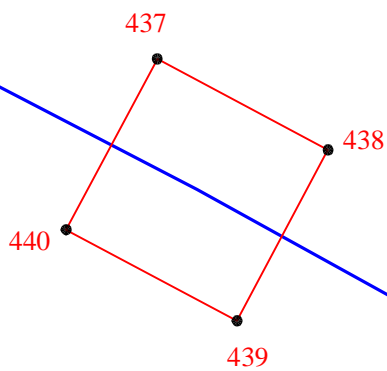
Масштаб 1:100

**УСЛОВНЫЕ ОБОЗНАЧЕНИЯ:**

- - проектная граница публичного сервитута;
- - местоположение объекта электросетевого хозяйства;
- 433 - характерная точка границы публичного сервитута и её обозначение.
- граница и кадастровый номер земельного участка, в отношении которого испрашивается публичный сервитут.

**Схема расположения границ публичного сервитута,  
устанавливаемого в целях размещения объекта электросетевого хозяйства:  
ВЛ 35-Б-7 Панфиловская-Трифоновская**

выноска 110



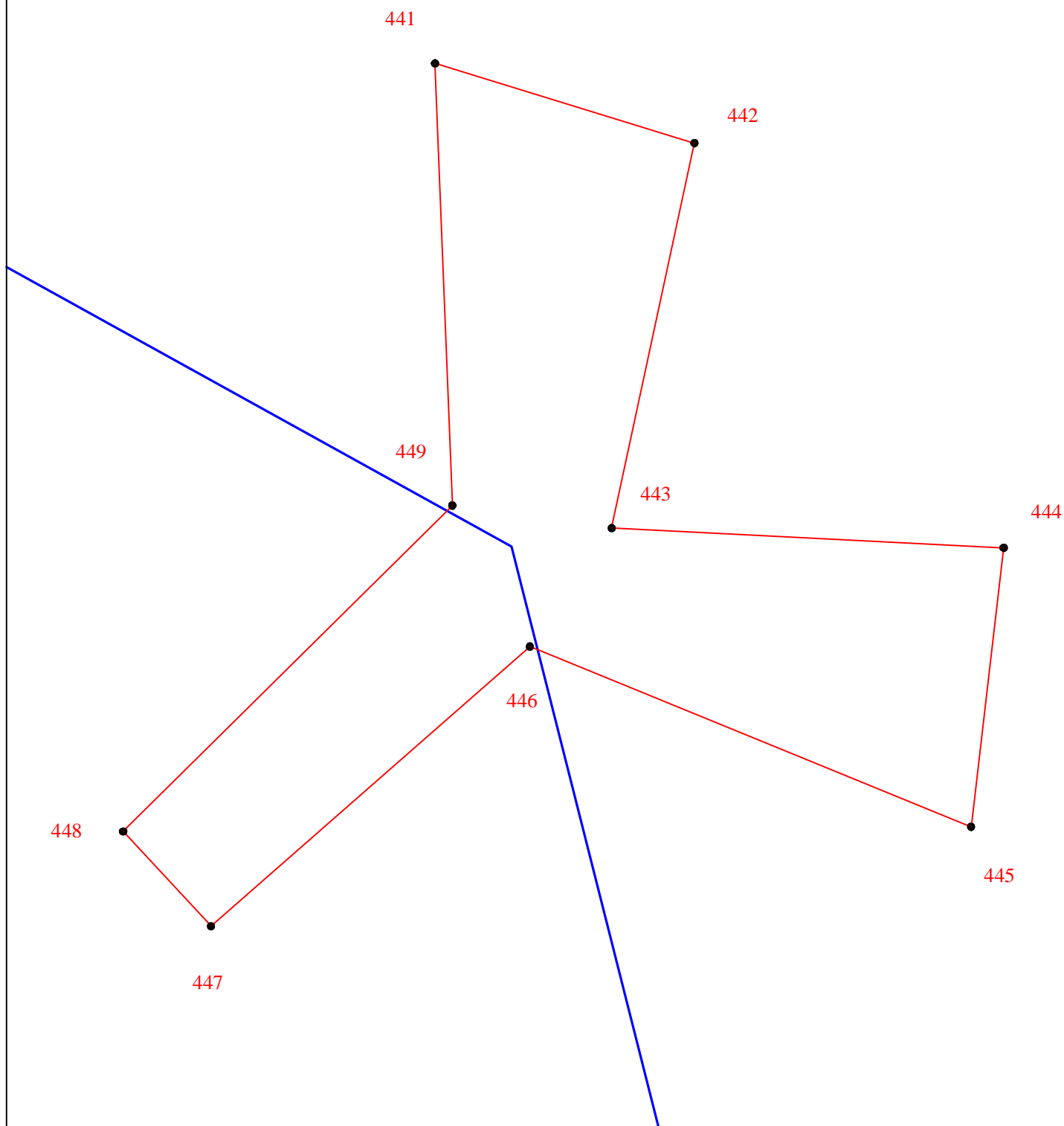
Масштаб 1:100

**УСЛОВНЫЕ ОБОЗНАЧЕНИЯ:**

- - проектная граница публичного сервитута;
- - местоположение объекта электросетевого хозяйства;
- 437 - характерная точка границы публичного сервитута и её обозначение.

**Схема расположения границ публичного сервитута,  
устанавливаемого в целях размещения объекта электросетевого хозяйства:  
ВЛ 35-Б-7 Панфиловская-Трифоновская**

выноски 111



Масштаб 1:100

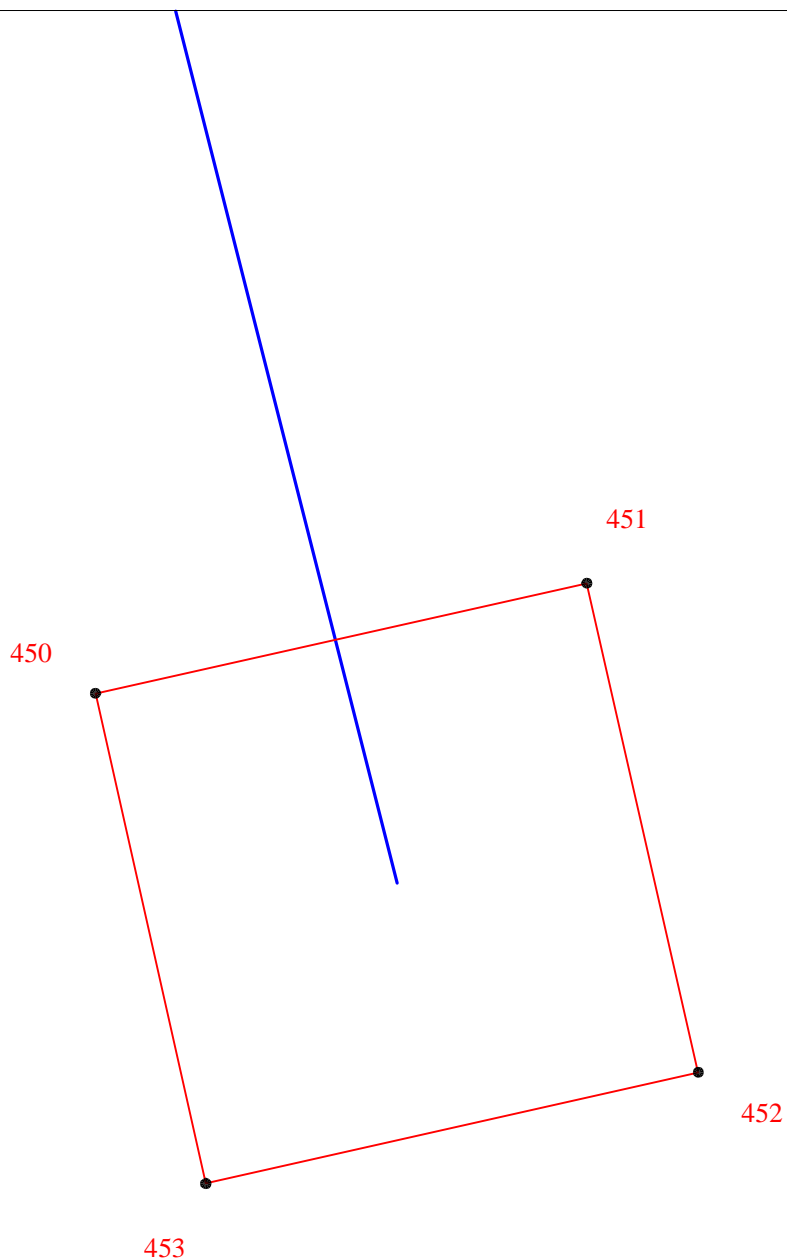
**УСЛОВНЫЕ ОБОЗНАЧЕНИЯ:**

- - проектная граница публичного сервитута;
- - местоположение объекта электросетевого хозяйства;
- 441 - характерная точка границы публичного сервитута и её обозначение.



**Схема расположения границ публичного сервитута,  
устанавливаемого в целях размещения объекта электросетевого хозяйства:  
ВЛ 35-Б-7 Панфиловская-Трифоновская**

выноски 112



Масштаб 1:100

**УСЛОВНЫЕ ОБОЗНАЧЕНИЯ:**

- - проектная граница публичного сервитута;
- - местоположение объекта электросетевого хозяйства;
- 451 - характерная точка границы публичного сервитута и её обозначение.