

Утверждена

(наименование документа об утверждении, включая наименования органов государственной власти или

органов местного самоуправления, принявших решение об утверждении схемы или

подписавших соглашение о перераспределении земельных участков)

от _____ № _____

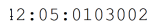
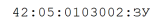
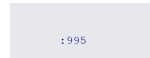





Схема расположения земельного участка или земельных участков на кадастровом плане территории

Площадь земельного участка _____ 1 301 м²		
<small>(указывается проектная площадь образуемого земельного участка, вычисленная с использованием технологических и программных средств, в том числе размещенных на официальном сайте федерального органа исполнительной власти, уполномоченного Правительством Российской Федерации на осуществление государственного кадастрового учета, государственной регистрации прав, ведение Единого государственного реестра недвижимости и предоставление сведений, содержащихся в Едином государственном реестре недвижимости, в информационно-телекоммуникационной сети "Интернет" (далее - официальный сайт), с округлением до 1 квадратного метра. Указанное значение площади земельного участка может быть уточнено при проведении кадастровых работ не более чем на десять процентов)</small>		
Обозначение характерных точек границ	Координаты, м	
	<small>(указываются в случае подготовки схемы расположения земельного участка с использованием технологических и программных средств, в том числе размещенных на официальном сайте. Значения координат, полученные с использованием указанных технологических и программных средств, указываются с округлением до 0,01 метра)</small>	
	Х	
	Y	
1	2	3
н1	593 900,79	2 168 107,18
н2	593 859,58	2 168 078,87
н3	593 843,97	2 168 100,24
н4	593 883,75	2 168 126,16
н5	593 886,51	2 168 127,96
н1	593 900,79	2 168 107,18



Масштаб 1:1 000

Условные обозначения:

- 
- Обозначение кадастрового квартала
- 
- Обозначение образуемого земельного участка
- 
- Кадастровые номера земельных участков зарегистрированных в ЕГРН
- 
- Границы существующих земельных участков, зарегистрированных в ЕГРН
- 
- Обозначение характерной точки образуемого земельного участка
- 
- Вновь образованная часть границы, сведения о которой достаточны для определения ее местоположения
- 
- Обозначение границы кадастрового квартала
- 
- Обозначение границ ЗОУИТ и территориальных зон