

Утверждена

(наименование документа об утверждении, включая наименования органов государственной власти или

органов местного самоуправления, принявших решение об утверждении схемы или

подписавших соглашение о перераспределении земельных участков)

от _____ № _____

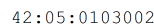
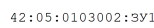






Схема расположения земельного участка или земельных участков на кадастровом плане территории

Площадь земельного участка 1 500 м ²		
(указывается проектная площадь образуемого земельного участка, вычисленная с использованием технологических и программных средств, в том числе размещенных на официальном сайте федерального органа исполнительной власти, уполномоченного Правительством Российской Федерации на осуществление государственного кадастрового учета, государственной регистрации прав, ведение Единого государственного реестра недвижимости и предоставление сведений, содержащихся в Едином государственном реестре недвижимости, в информационно-телекоммуникационной сети "Интернет" (далее - официальный сайт), с округлением до 1 квадратного метра. Указанное значение площади земельного участка может быть уточнено при проведении кадастровых работ не более чем на десять процентов)		
Обозначение характерных точек границ	Координаты, м	
	(указываются в случае подготовки схемы расположения земельного участка с использованием технологических и программных средств, в том числе размещенных на официальном сайте. Значения координат, полученные с использованием указанных технологических и программных средств, указываются с округлением до 0,01 метра)	
	X	Y
1	2	3
н1	593 929,80	2 169 200,83
н2	593 882,56	2 169 184,46
н3	593 892,38	2 169 156,11
н4	593 939,62	2 169 172,48
н1	593 929,80	2 169 200,83



Масштаб 1:1 000

Условные обозначения:

- 
 - Обозначение кадастрового квартала
- 
 - Обозначение образуемого земельного участка
- 
 - Обозначение границы кадастрового квартала
- 
 - Кадастровые номера земельных участков зарегистрированных в ЕГРН
- 
 - Границы существующих земельных участков, зарегистрированных в ЕГРН
- 
 - Обозначение характерной точки образуемого земельного участка
- 
 - Вновь образованная часть границы, сведения о которой достаточны для определения ее местоположения
- 
 - Обозначение границ ЗОУИТ и территориальных зон