

## Утверждена

(наименование документа об утверждении, включая наименования органов государственной власти или

органов местного самоуправления, принявших решение об утверждении схемы или

подписавших соглашение о перераспределении земельных участков)

от \_\_\_\_\_ № \_\_\_\_\_

### Схема расположения земельного участка или земельных участков на кадастровом плане территории

<b>Площадь земельного участка</b> _____ <b>1 494 м<sup>2</sup></b>		
<small>(указывается проектная площадь образуемого земельного участка, вычисленная с использованием технологических и программных средств, в том числе размещенных на официальном сайте федерального органа исполнительной власти, уполномоченного Правительством Российской Федерации на осуществление государственного кадастрового учета, государственной регистрации прав, ведение Единого государственного реестра недвижимости и предоставление сведений, содержащихся в Едином государственном реестре недвижимости, в информационно-телекоммуникационной сети "Интернет" (далее - официальный сайт), с округлением до 1 квадратного метра. Указанное значение площади земельного участка может быть уточнено при проведении кадастровых работ не более чем на десять процентов)</small>		
<b>Обозначение характерных точек границ</b>	<b>Координаты, м</b>	
	<small>(указываются в случае подготовки схемы расположения земельного участка с использованием технологических и программных средств, в том числе размещенных на официальном сайте. Значения координат, полученные с использованием указанных технологических и программных средств, указываются с округлением до 0,01 метра)</small>	
	<b>Х</b>	
	<b>У</b>	
<b>1</b>	<b>2</b>	<b>3</b>
н1	595 029,11	2 187 028,33
н2	594 993,13	2 187 001,31
н3	595 013,07	2 186 974,76
н4	595 049,05	2 187 001,78
н1	595 029,11	2 187 028,33




Масштаб 1:1 000


**Условные обозначения:**

42:05:0104001 - Обозначение кадастрового квартала

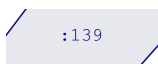
42:05:0104001:3У1 - Обозначение образуемого земельного участка



- Обозначение границы кадастрового квартала



- Обозначение границ ЗОУИТ и территориальных зон



- Кадастровые номера земельных участков зарегистрированных в ЕГРН



- Границы существующих земельных участков, зарегистрированных в ЕГРН



- Обозначение характерной точки образуемого земельного участка



- Вновь образованная часть границы, сведения о которой достаточны для определения ее местоположения