

## Утверждена

(наименование документа об утверждении, включая наименования органов государственной власти или

органов местного самоуправления, принявших решение об утверждении схемы или

подписавших соглашение о перераспределении земельных участков)

от \_\_\_\_\_ № \_\_\_\_\_







### Схема расположения земельного участка или земельных участков на кадастровом плане территории

<b>Площадь земельного участка</b> 1 471 м <sup>2</sup>		
(указывается проектная площадь образуемого земельного участка, вычисленная с использованием технологических и программных средств, в том числе размещенных на официальном сайте федерального органа исполнительной власти, уполномоченного Правительством Российской Федерации на осуществление государственного кадастрового учета, государственной регистрации прав, ведение Единого государственного реестра недвижимости и предоставление сведений, содержащихся в Едином государственном реестре недвижимости, в информационно-телекоммуникационной сети "Интернет" (далее - официальный сайт), с округлением до 1 квадратного метра. Указанное значение площади земельного участка может быть уточнено при проведении кадастровых работ не более чем на десять процентов)		
<b>Обозначение характерных точек границ</b>	<b>Координаты, м</b>	
	(указываются в случае подготовки схемы расположения земельного участка с использованием технологических и программных средств, в том числе размещенных на официальном сайте. Значения координат, полученные с использованием указанных технологических и программных средств, указываются с округлением до 0,01 метра)	
	<b>X</b>	<b>Y</b>
<b>1</b>	<b>2</b>	<b>3</b>
н1	596 100,48	2 188 925,24
н2	596 095,59	2 188 968,64
н3	596 062,60	2 188 964,90
н4	596 067,67	2 188 920,19
н1	596 100,48	2 188 925,24



Масштаб 1:1 000

**Условные обозначения:**

- 42:05:0104001 - Обозначение кадастрового квартала
- 42:05:0104001:3У1 - Обозначение образуемого земельного участка
-  - Обозначение границы кадастрового квартала
-  - Обозначение границ ЗОУИТ и территориальных зон
-  - Кадастровые номера земельных участков зарегистрированных в ЕГРН
-  - Границы существующих земельных участков, зарегистрированных в ЕГРН
-  - Обозначение характерной точки образуемого земельного участка
-  - Вновь образованная часть границы, сведения о которой достаточны для определения ее местоположения