

## Утверждена

(наименование документа об утверждении, включая наименования органов государственной власти или

органов местного самоуправления, принявших решение об утверждении схемы или

подписавших соглашение о перераспределении земельных участков)

от \_\_\_\_\_ № \_\_\_\_\_

### Схема расположения земельного участка или земельных участков на кадастровом плане территории

|                                                                                                                                                                                                                                                                                                                                                                                                                                                                                                                                                                                                                                                                                                                                                                                                |                                                                                                                                                                                                                                                                                                                                       |              |
|------------------------------------------------------------------------------------------------------------------------------------------------------------------------------------------------------------------------------------------------------------------------------------------------------------------------------------------------------------------------------------------------------------------------------------------------------------------------------------------------------------------------------------------------------------------------------------------------------------------------------------------------------------------------------------------------------------------------------------------------------------------------------------------------|---------------------------------------------------------------------------------------------------------------------------------------------------------------------------------------------------------------------------------------------------------------------------------------------------------------------------------------|--------------|
| <b>Площадь земельного участка</b> <span style="float: right;">1 491 м<sup>2</sup></span>                                                                                                                                                                                                                                                                                                                                                                                                                                                                                                                                                                                                                                                                                                       |                                                                                                                                                                                                                                                                                                                                       |              |
| <small>(указывается проектная площадь образуемого земельного участка, вычисленная с использованием технологических и программных средств, в том числе размещенных на официальном сайте федерального органа исполнительной власти, уполномоченного Правительством Российской Федерации на осуществление государственного кадастрового учета, государственной регистрации прав, ведение Единого государственного реестра недвижимости и предоставление сведений, содержащихся в Едином государственном реестре недвижимости, в информационно-телекоммуникационной сети "Интернет" (далее - официальный сайт), с округлением до 1 квадратного метра. Указанное значение площади земельного участка может быть уточнено при проведении кадастровых работ не более чем на десять процентов)</small> |                                                                                                                                                                                                                                                                                                                                       |              |
| <b>Обозначение<br/>характерных<br/>точек границ</b>                                                                                                                                                                                                                                                                                                                                                                                                                                                                                                                                                                                                                                                                                                                                            | <b>Координаты, м</b>                                                                                                                                                                                                                                                                                                                  |              |
|                                                                                                                                                                                                                                                                                                                                                                                                                                                                                                                                                                                                                                                                                                                                                                                                | <small>(указываются в случае подготовки схемы расположения земельного участка с использованием технологических и программных средств, в том числе размещенных на официальном сайте. Значения координат, полученные с использованием указанных технологических и программных средств, указываются с округлением до 0,01 метра)</small> |              |
|                                                                                                                                                                                                                                                                                                                                                                                                                                                                                                                                                                                                                                                                                                                                                                                                | <b>Х</b>                                                                                                                                                                                                                                                                                                                              |              |
|                                                                                                                                                                                                                                                                                                                                                                                                                                                                                                                                                                                                                                                                                                                                                                                                | <b>Y</b>                                                                                                                                                                                                                                                                                                                              |              |
| <b>1</b>                                                                                                                                                                                                                                                                                                                                                                                                                                                                                                                                                                                                                                                                                                                                                                                       | <b>2</b>                                                                                                                                                                                                                                                                                                                              | <b>3</b>     |
| н4                                                                                                                                                                                                                                                                                                                                                                                                                                                                                                                                                                                                                                                                                                                                                                                             | 595 703,18                                                                                                                                                                                                                                                                                                                            | 2 188 205,32 |
| н3                                                                                                                                                                                                                                                                                                                                                                                                                                                                                                                                                                                                                                                                                                                                                                                             | 595 736,59                                                                                                                                                                                                                                                                                                                            | 2 188 242,52 |
| н3                                                                                                                                                                                                                                                                                                                                                                                                                                                                                                                                                                                                                                                                                                                                                                                             | 595 714,52                                                                                                                                                                                                                                                                                                                            | 2 188 262,33 |
| н4                                                                                                                                                                                                                                                                                                                                                                                                                                                                                                                                                                                                                                                                                                                                                                                             | 595 680,86                                                                                                                                                                                                                                                                                                                            | 2 188 225,36 |
| н4                                                                                                                                                                                                                                                                                                                                                                                                                                                                                                                                                                                                                                                                                                                                                                                             | 595 703,18                                                                                                                                                                                                                                                                                                                            | 2 188 205,32 |





Масштаб 1:1 000

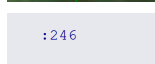
**Условные обозначения:**


42:05:0104001 - Обозначение кадастрового квартала

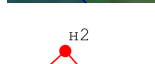
42:05:0104001:ЗУ1 - Обозначение образуемого земельного участка


 - Обозначение границы кадастрового квартала

 - Обозначение границ ЗОУИТ и территориальных зон

 - Кадастровые номера земельных участков зарегистрированных в ЕГРН

 - Границы существующих земельных участков, зарегистрированных в ЕГРН

 - Обозначение характерной точки образуемого земельного участка

 - Вновь образованная часть границы, сведения о которой достаточны для определения ее местоположения