

Утверждена

(наименование документа об утверждении, включая наименования органов государственной власти или

органов местного самоуправления, принявших решение об утверждении схемы или

подписавших соглашение о перераспределении земельных участков)

от _____ № _____

Схема расположения земельного участка или земельных участков на кадастровом плане территории

Площадь земельного участка _____ 1 500 м²		
(указывается проектная площадь образуемого земельного участка, вычисленная с использованием технологических и программных средств, в том числе размещенных на официальном сайте федерального органа исполнительной власти, уполномоченного Правительством Российской Федерации на осуществление государственного кадастрового учета, государственной регистрации прав, ведение Единого государственного реестра недвижимости и предоставление сведений, содержащихся в Едином государственном реестре недвижимости, в информационно-телекоммуникационной сети "Интернет" (далее - официальный сайт), с округлением до 1 квадратного метра. Указанное значение площади земельного участка может быть уточнено при проведении кадастровых работ не более чем на десять процентов)		
Обозначение характерных точек границ	Координаты, м	
	(указываются в случае подготовки схемы расположения земельного участка с использованием технологических и программных средств, в том числе размещенных на официальном сайте. Значения координат, полученные с использованием указанных технологических и программных средств, указываются с округлением до 0,01 метра)	
	X	Y
1	2	3
н1	595 474,31	2 188 297,35
н2	595 506,31	2 188 335,77
н3	595 483,26	2 188 354,97
н4	595 451,26	2 188 316,55
н1	595 474,31	2 188 297,35



Масштаб 1:1 000


Условные обозначения:

42:05:0104001 - Обозначение кадастрового квартала


42:05:0104001:ЗУ1 - Обозначение образуемого земельного участка




- Обозначение границы кадастрового квартала



- Обозначение границ ЗОУИТ и территориальных зон



- Кадастровые номера земельных участков зарегистрированных в ЕГРН



- Границы существующих земельных участков, зарегистрированных в ЕГРН

n1

- Обозначение характерной точки образуемого земельного участка



- Вновь образованная часть границы, сведения о которой достаточны для определения ее местоположения