

Утверждена

(наименование документа об утверждении, включая наименования органов государственной власти или

органов местного самоуправления, принявших решение об утверждении схемы или

подписавших соглашение о перераспределении земельных участков)

от _____ № _____

Схема расположения земельного участка или земельных участков на кадастровом плане территории

Площадь земельного участка 1 494 м ²		
(указывается проектная площадь образуемого земельного участка, вычисленная с использованием технологических и программных средств, в том числе размещенных на официальном сайте федерального органа исполнительной власти, уполномоченного Правительством Российской Федерации на осуществление государственного кадастрового учета, государственной регистрации прав, ведение Единого государственного реестра недвижимости и предоставление сведений, содержащихся в Едином государственном реестре недвижимости, в информационно-телекоммуникационной сети "Интернет" (далее - официальный сайт), с округлением до 1 квадратного метра. Указанное значение площади земельного участка может быть уточнено при проведении кадастровых работ не более чем на десять процентов)		
Обозначение характерных точек границ	Координаты, м	
	(указываются в случае подготовки схемы расположения земельного участка с использованием технологических и программных средств, в том числе размещенных на официальном сайте. Значения координат, полученные с использованием указанных технологических и программных средств, указываются с округлением до 0,01 метра)	
	X	Y
1	2	3
н1	594 652,08	2 187 555,11
н2	594 616,16	2 187 528,00
н3	594 636,16	2 187 501,50
н4	594 672,08	2 187 528,60
н1	594 652,08	2 187 555,11





Масштаб 1:1 000


Условные обозначения:

42:05:0104001 - Обозначение кадастрового квартала

42:05:0104001:ЗУ1 - Обозначение образуемого земельного участка


 - Обозначение границы кадастрового квартала

 - Обозначение границ ЗОУИТ и территориальных зон

 - Кадастровые номера земельных участков зарегистрированных в ЕГРН

 - Границы существующих земельных участков, зарегистрированных в ЕГРН

 - Обозначение характерной точки образуемого земельного участка

 - Вновь образованная часть границы, сведения о которой достаточны для определения ее местоположения